



De reisgidsen in de reeks **SIMPELWEG** hebben slechts één doel: stress voorkomen bij het voorbereiden van je vakantie (routes uitstippelen, overnachtingsplekken zoeken...). Dat doel bereiken deze gidsen door zich te beperken tot de **absolute hoogtepunten en beste adressen in een streek**, zodat je niet urenlang op internet en in reisgidsen hoeft te lezen.

Elke gids is samengesteld door een team van auteurs en redacteuren die de **bestemming door en door kennen** en dus de nodige praktische informatie, de beste routes en bestemmingen op een bondige en heldere manier aan je kunnen vertellen.

Ze stellen je elk Canarisch Eiland in een apart hoofdstuk voor, vertellen je wat je onderweg het beste kunt bezoeken en verklappen je de beste adressen. We stellen je ook **acht thematische rondritten** voor, zodat je je reis kunt plannen volgens jouw interesses. Wil je de Canarische Eilanden verkennen, vertrek dan simpelweg!

100% CANARISCHE EILANDEN



Wil je weten welke adressen de inwoners van de Canarische Eilanden zelf het meest op prijs stellen? Je herkent ze aan dit hartje. Ze werden uitgekozen door Manon Liduena en Céline Faucon.

Manon Liduena is journalist en auteur van reisgidsen. Ze reist de hele wereld rond en viel voor de charme van de Canarische Eilanden, hun diversiteit en bijzondere landschappen. Zij vertelt je over duiken bij El Hierro, sterrenkijken op Tenerife en wandelen op La Gomera en La Palma, ze neemt je mee naar witte en zwarte zandstranden, strandbars, authentieke restaurants... Kortom, ze verklapt je al haar lievelingsadressen.

Céline Faucon werkt als redactrice voor reismagazines en schrijft reisgidsen en andere boeken. Ze houdt zowel van natuur als cultuur en neemt je mee op sleeptouw over Lanzarote, het eiland met een maanachtig landschap met witte dorpen en prachtige ontwerpen van César Manrique, langs lavavelden, natuurlijke zwembaden en prachtige wijngaarden.

SIMPELWEG

**CANARISCHE
EILANDEN**

DE MEEST PRAKTISCHE

REISGIDS

TER WERELD

Lannoo

INHOUD

PRAKTISCHE INFORMATIE

De Canarische Eilanden in een notendop	6
Hoe kom je er?	7
Een eiland kiezen	10
Klimaat	12
Vervoer op de eilanden	14
Op de Canarische Eilanden verblijven	16
Budget	18
Waar overnachten?	19
Sport en ontspanning	20
Gezondheid en veiligheid	21
Feesten en feestdagen	22

KENNISMAKING MET DE CANARISCHE EILANDEN

De mooiste stranden	24
Een vulkanisch landschap	28
De mooiste wandelingen	30
Adembenemende landschappen	32
De beste plekken	
om te duiken en te snorkelen	34
om te surfen en te kitesurfen	35
Carnaval en volksfeesten	36
Stedelijk erfgoed	38
De smaken van de Canarische Eilanden	40
Puur natuur	42
Sterrenkijken	44
Een beetje geschiedenis	46

RONDRITTEN

1 week op Tenerife	50
1 week op Gran Canaria	52
1 week op Lanzarote	54
10 dagen wandelen langs de mooiste routes	56
8 dagen rust op de minst bezochte eilanden	58
10 dagen ecotoerisme	60
1 week avontuur en ontspanning met de kinderen	62
10 typisch Canarische dagen: surfen, natuur en cultuur	64



DE CANARISCHE EILANDEN BEZICHTIGEN

Tenerife 66

Santa Cruz	70
La Laguna en Anaga	74
De noordkust	78
De westkust	84
Rond de Teide	88
De zuidkust	92

La Gomera 96

El Hierro 104

La Palma 112

Santa Cruz en het noorden	114
Het centrum	120
Het zuiden	124

Gran Canaria 128

Las Palmas	130
Het noorden	134
Het centrum	140
Het zuiden	146

Fuerteventura 152

Het zuiden	154
Het noorden	162

Lanzarote 168

Het centrum	170
Het noorden en La Graciosa	176
Het zuiden	182

REGISTER 188



Fuerteventura

DE CANARISCHE EILANDEN IN EEN NOTENDOP



Spanje: autonome
gemeenschap Canarische
Eilanden, verdeeld in twee
provincies, Santa Cruz de
Tenerife en Las Palmas de
Gran Canaria.



7 hoofdeilanden
en 6 kleinere eilanden.



rechtstreekse vlucht
ca. 4,5 uur naar Tenerife of
Gran Canaria vanuit België
en Nederland



**Identiteitskaart of
paspoort**

Een geldige identiteitskaart
of paspoort volstaat voor
inwoners van de EU.



Tijdsverschil

-1 uur, dus 12 uur in Brussel
of Amsterdam = 11 uur op
de Canarische Eilanden



Euro (€)



Castiliaans, het officiële
Spaans, met een lokaal
accent en lokale vocabulair,
een beetje lijkend op het
Spaans van de Caraïben.



2,2 miljoen inwoners



**Hoogste punt van
Spanje** is de 3715 m hoge
Teide (Tenerife).

HOE KOM JE ER?



MET HET VLIEGTUIG

Er zijn 5 internationale luchthavens:

Tenerife Norte en Tenerife Sur, Las Palmas de Gran Canaria, Puerto del Rosario (Fuerteventura) en Arrecife (Lanzarote). Er zijn veel rechtstreekse vluchten van Amsterdam en Brussel naar Tenerife en Gran Canaria en af en toe rechtstreekse vluchten naar Fuerteventura en Lanzarote. Er zijn geen rechtstreekse vluchten naar La Palma, La Gomera en El Hierro, wel met tussenstop op Tenerife of op Gran Canaria.

PRIJZEN VLIEGTICKETS


Koopje: € 200

Prima prijs: € 300

Gemiddelde prijs: € 340

In het hoogseizoen (half december-eind februari en juli-augustus) stijgen de prijzen.

Er zijn ook goedkopere rechtstreekse vluchten van Eindhoven naar Gran Canaria en van Charleroi naar Fuerteventura, Lanzarote en Tenerife.



MET DE VEERBOOT

Vanuit Cadiz (Zuid-Spanje) vaart eenmaal per week een veerboot van maatschappij Naviera Armas (www.navieraarmas.com) naar Lanzarote (Arrecife), Fuerteventura (Puerto del Rosario), Gran Canaria (Las Palmas), Tenerife (Santa Cruz) en La Palma (Santa Cruz).

Reken op 30 tot 48 uur varen. De veerboot stopt bij de vijf eilanden. Een retourtje inclusief auto kost € 800 (+ € 300 voor een kajuit).

KLIMAAT



HET IDEALE SEIZOEN

Op de eilanden heersen het hele jaar door zachte temperaturen. In de lente en in de herfst lokken de eilanden de minste toeristen.

KLIMAAT

De Canarische Eilanden worden terecht 'de eilanden van de eeuwige lente' genoemd. De winters zijn er zacht, de zomers warm en droog.

- Er heerst een subtropisch klimaat aan de kust. De temperaturen schommelen er amper en er is een kort regenseizoen van november tot januari.
- Er heerst een halfdroog klimaat in de zuidelijke streken op Lanzarote, Gran Canaria en Fuerteventura.
- Er heerst een subalpien continentaal klimaat in de bergen op La Palma, Tenerife en Gran Canaria. Let op de temperatuurverschillen overdag en 's nachts kunnen er groot zijn.



TEMPERATUREN (MIN./MAX.)

15/20 °C in de winter
15/23 °C in de lente

19/28 °C in de zomer
18/27 °C in de herfst



TEMPERATUUR VAN HET ZEEWATER

14-26 °C. Je kunt zeker van juni tot november zwemmen, van december tot mei is het veeleer koel.



WINDERIGE EILANDEN!

De passaat waait het hele jaar door en wordt in de zomer soms nog versterkt door de *calima*, een warme wind uit de Sahara die veel zand meebrengt.



Las Teresitas, Tenerife

ADEMBENEMENDE LANDSCHAPPEN

Mirador del Pico del Inglés, Tenerife

Dit uitkijkpunt boven op het massief van Anaga biedt een uitzicht in alle richtingen over het eiland, van de Teide tot de stad Santa Cruz. Het wolkendek 's ochtends vroeg vormt een boeiend spektakel.

(blz. 76)

Punta de los Órganos, La Gomera

De indrukwekkende basaltmuur met een hoogte van 80 m en een lengte van 200 m bevindt zich aan de noordkant van het eiland en is alleen vanaf een boot zichtbaar. *(blz. 101)*



Mirador del Pico del Inglés

Salinas de Fuencaliente, La Palma

De zoutpannen aan de zuidpunt van het eiland strekken zich uit tot aan de voet van vulkanische hellingen. Op de hellingen zijn weelderige bananenplantages aangelegd. *(blz. 126)*

Mirador del Pozo de las Nieves, Gran Canaria

Dit is het hoogste uitkijkpunt van het eiland. Je hebt er uitzicht op de vulkaankegels en de duizelingwekkende flanken bedekt met vegetatie. Tip: het uitzicht is extra mooi bij zonsondergang. *(blz. 142)*



Parque natural de las Dunas de Corralejo, Fuerteventura

De bijna witte duinen duiken het turkooizen oceaanwater in dat het eiland omringt. Een plaatje dat zo op een ansichtkaart past. *(blz. 163)*

Mirador del Río, Lanzarote

Een van de vele plekken die de lokale architect César Manrique aanlegde in harmonie met de natuur op Lanzarote. Je hebt er een spectaculair uitzicht op de Risco de Famara en de eilandengroep Chinijo. *(blz. 178)*



El Golfo, Lanzarote

Het indrukwekkende beeld van de grillige kust die is gevormd door versteende lavastromen en vulkanisch puin, zal voor altijd in je geheugen gegrift blijven. *(blz. 183)*



TENERIFE

Het grootste Canarische eiland is met zijn gevarieerde landschappen een soort samenvatting van de eilandengroep. Het vulkanische karakter wordt meteen duidelijk als de Teide in zicht komt en daarnaast zijn er weelderige bossen, kloven broeiend in de zon, witte en zwarte zandstranden, natuurlijke zwembaden en gezellige, bruisende steden... Voor ieder wat wils dus!

Hoe kom je op Tenerife?

Vanuit Nederland en België zijn er rechtstreekse vluchten (4,5-5 uur) naar de luchthaven Sur (zuiden). Vandaaruit kun je naar Tenerife Norte.

Vervoer op Tenerife

Een **auto** is het handigste vervoermiddel op het eiland en in de natuurparken. Wees in de berggebieden van Anaga en Teno niet te voorzichtig. De lokale inwoners rijden er vaak stevig door. Via de TF-1/TF-5 rijd je ongeveer het hele eiland rond, van Puerto de la Cruz via de oost- en zuidkant van het eiland naar Santiago del Teide. Opgelet, er is geen benzinstation in het Parque rural de Anaga.

De steden kun je gemakkelijk **te voet** verkennen. De **bussen van maatschappij Titsa** zorgen voor goede verbindingen vanuit steden naar bezienswaardigheden.
www.titsa.com

Informatie over het eiland

Aantal inwoners: 949.000.

Tenerife is het grootste eiland van de groep.



Bergwegen in Anaga

Wat bezoeken?

Er zijn drie steden: **Santa Cruz** en **La Laguna** in het noordoosten, **Puerto de la Cruz** in het noorden. Er zijn twee ongerepte berggebieden: **Parque rural de Anaga** in het noorden en het **bergmassief Teno** in het westen.

De **stranden** bevinden zich vooral aan de zuid- en westkant van het eiland.

In het midden van het eiland ligt het **Parque nacional del Teide** met de beboste vulkaanflanken. Website van het Toeristenbureau op Tenerife: www.webtenerife.com

Wat doen?

Als je de **Pico del Teide** wilt beklimmen, moet je minstens 2 maanden vooraf daarvoor toelating aanvragen. De toegang tot andere bezienswaardigheden en activiteiten, zoals het **Observatorium**, **walvisobservaties** of de **Cueva del Viento**, kun je online reserveren op de websites van de bezienswaardigheden en agentschappen.

Wil je **duiken** op Tenerife, vergeet dan je duikcertificaat niet als je dat hebt, en een medische toelating (zie blz. 20). De beste periode om te duiken is van september tot november, dan zijn er minder toeristen en is het water nog aangenaam warm.

Carnaval viert men op Tenerife vooral in februari, onder andere in Santa Cruz. Sfeer gegarandeerd, maar het is er dan ook heel druk.

Waar overnachten?

Wil je een *all inclusive*-vakantie, trek dan naar de **grote hotels in de badplaatsen aan de zuidkust**. Hou je meer van authenticiteit, maar ook van zon en strand, kies dan voor **El Médano** of **Puerto de la Cruz**. Onthoud dat er dankzij het massief van de Teide ook in het zuidoosten van het eiland een aangenaam klimaat heerst, en dat het aan de stranden aan de noord- en noordwestkust vaker slecht weer is.

Wie houdt van rust en natuur, overnacht het beste in een van de **casas rurales bij Anaga of Teno**. Voor een meer bruisende sfeer kies je beter voor **Santa Cruz** of **La Laguna**. www.ecoturismorural.com

Het is op Tenerife het drukst (en het duurst) van juni tot september en in februari rond carnaval. Wil je van de zon genieten zonder dat het te druk is, ga dan in mei-juni of oktober-november naar het eiland. In de winter zijn de temperaturen zacht, maar het kan wel veel regenen (en sneeuwen) in de bergen rond de Teide.



ATLANTISCHE
OCEAAN

De noordkust blz. 78

De westkust blz. 84

Garachico

Puerto de la Cruz

Macizo
de Teno

Rond de Teide blz. 88

Parque nacional de
Las Cañadas del Teide

Masca

El Portillo 2030 m

Pico del Teide
3718 m

Los Gigantes

Los Roques
de García

Vilaflor

LA GOMERA,
EL HIERRO,
LA PALMA

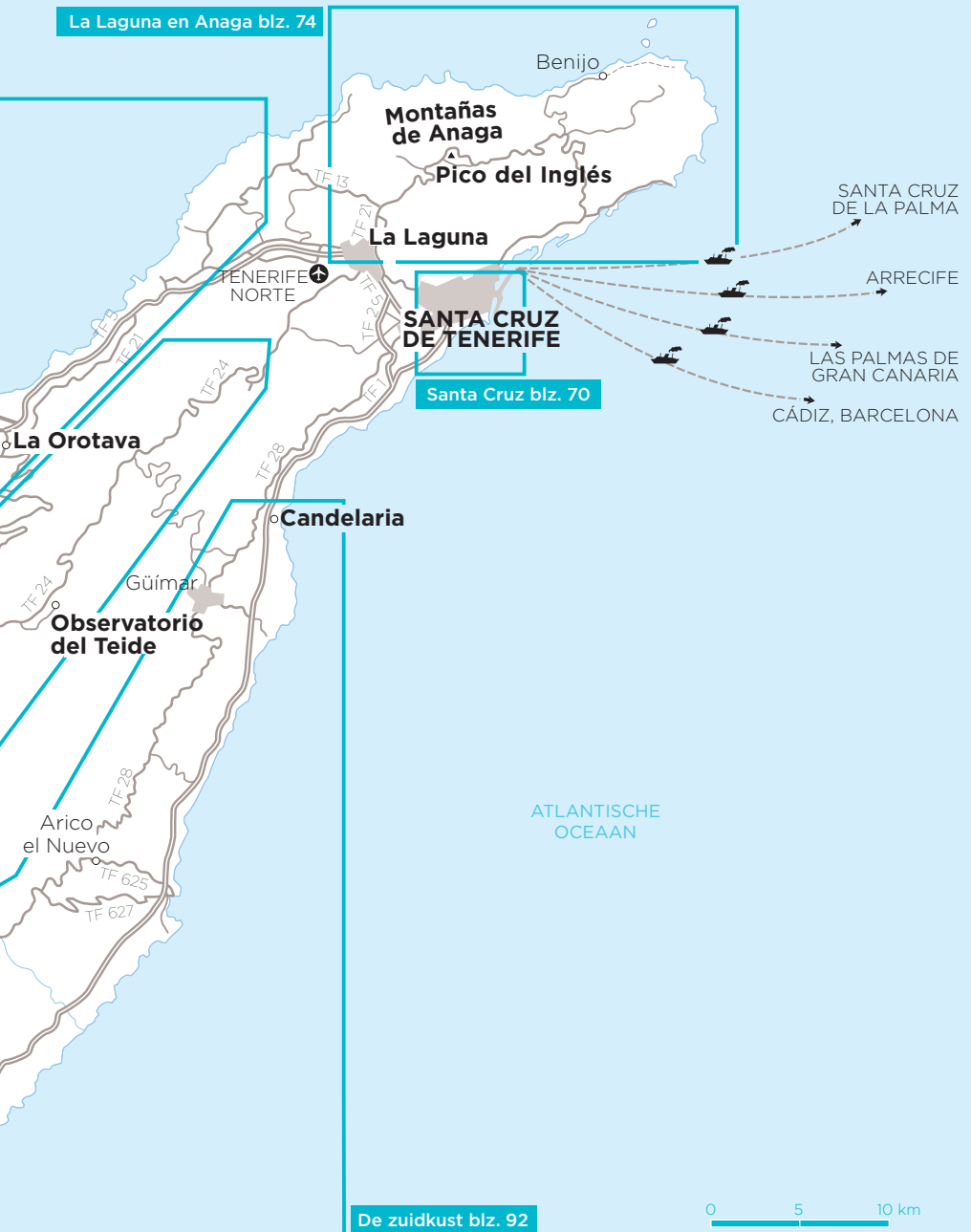
Playa de las Américas

Los Cristianos

El Médano

TENERIFE SUR-
REINA SOFÍA

La Laguna en Anaga blz. 74



De zuidkust blz. 92

0 5 10 km

TENERIFE SANTA CRUZ

WAT BEZOEKEN?

De hoofdstad van Tenerife telt 210.000 inwoners en is een levendige Spaanse stad. De bonte markt, het geschiedkundig museum en het Casa del Carnaval geven de stad ook een karakteristieke Canarische identiteit, die zowel trouw blijft aan tradities als zich richt op de hedendaagse architectuur en kunst. Een authentieke en verrassende bestemming.



WAT BEZOEKEN ?

- A Plaza de España
- B Plaza de la Candelaria
- C Calle del Castillo en Calle Valentin Sanz
- D Parque García Sanabria
- E Casa del Carnaval
- F Mercado Nuestra Señora de Africa
- G Museo de Naturaleza y Arqueología (MUNA)
- H Auditorio de Tenerife Adán Martín
- I Parque marítimo César Manrique

UIT ETEN EN EEN DRANKJE

- 1 La Casita
- 2 Bodegón El Puntero
- 3 Cortxo Gastrobar
- 4 El Aguarde
- 5 Los Reunidos
- 6 Palmelita
- 7 Pescaderia in de Mercado Nuestra Señora de Africa

A PLAZA DE ESPAÑA

Dit grote, ronde plein in Santa Cruz ligt vlak bij het water en is omringd door overheidsgebouwen. Het is er aangenaam vertoeven, het Toeristenbureau zit er en vandaaruit ben je zo in de verschillende wijken.

B PLAZA DE LA CANDELARIA

Je herkent dit plein al van ver aan de obelisk en de 19de-eeuwse gebouwen op de monumentenlijst. Het lange plein bruist dankzij de caféterrassen die zowel in de ochtendkoelte als voor het *aperitivo* vol zitten.

C CALLE DEL CASTILLO EN CALLE VALENTIN SANZ

Santa Cruz is het commerciële hart van Tenerife en deze twee straten zijn daarvan het bewijs. Winkels en cafés wisselen elkaar af en je kunt er zittend in de schaduw van een palmboom de levendige gesprekken beluisteren.

D PARQUE GARCÍA SANABRIA

Dit prachtige park houdt het midden tussen een botanische tuin en een museum met hedendaagse beelden. Drink er een kop koffie in de schaduw van de kiosk of woon er een openluchtconcert bij.

| *Gelegen tussen de Calle de Méndez Núñez, Calle de Numancia, Calle Dr. José Naveiras en de Rambla de Santa Cruz in het noorden.*



Parque García Sanabria

E CASA DEL CARNAVAL

Hier ontdek je alles over het belangrijkste evenement van het jaar op het eiland. Je ziet er de jurken van voormalige carnavalskoninginnen en kinderen mogen zich ter plaatse verkleden.

| *Calle Agüere, 17 | Dag. 10.00-18.30 u | Gratis toegang*
| www.casacarnavalsantacruz.com



Plaza de la Candelaria

TENERIFE SANTA CRUZ

WAT BEZOEKEN?

F MERCADO NUESTRA SEÑORA DE AFRICA


Loop via de grote toegangspoort van 1943 de **grootste markt van de stad** in, waar veel lokale inwoners komen. Maak een rondje langs de kraampjes met voeding en textiel onder de booggewelven en drink een koffie of eet een *bocadillo* (broodje) op het binnenplein. Vaak is er muziek en er hangt een bruisende sfeer.

| Av. de San Sebastián, 51 | Dag. 7.00-14.30 u.

G MUSEO DE NATURALEZA Y ARQUEOLOGÍA (MUNA)

Ontdek de **natuurkundige en archeologische geschiedenis van de eilanden**, zoals hun vulkanische oorsprong en ecosysteem. De tweede verdieping gaat over de Guanchen en hun begrafenisriten, met aangrijpende mummies.

| Calle F. Morales | Ma.-za. 9.00-18.30 u, zon- en feestd. 10.00-17.00 u | Uitleg in het Spaans (gratis audiogids in andere talen) | € 5 (vr.-za. vanaf 16.00 u gratis toegang).



Plaza de España

H AUDITORIO DE TENERIFE ADÁN MARTÍN

Dit gebouw in de vorm van een groot zeil werd ontworpen door Santiago Calatrava en herbergt het symfonisch orkest van Tenerife. Niet alleen het gebouw zelf is mooi, er wacht je ook een adembenemend uitzicht over de zee.

| Av. de la Constitución, 1

| Rondleidingen ma.-vr. 10.00-17.00 u, za. 10.00-14.00 u

| www.auditoriodetenerife.com

I PARQUE MARÍTIMO CÉSAR MANRIQUE

De bekende architect César Manrique van Lanzarote ontwierp dit zwemparadijs met meerdere zwembaden rond natuurlijke vulkanische formaties. De ideale plek in Santa Cruz voor een beetje verkoeling.

| Av. de la Constitución, 5 | Dag. 10.00-19.00 u

(in de winter tot 18.00 u) | Toegangs prijs € 5

| www.parquemaritimasantacruz.es

TENERIFE SANTA CRUZ

UIT ETEN EN EEN DRANKJE

1 LA CASITA

- Een bonte, kitscherige sfeer en een mooi dakterras.
- De hele dag kleine broodjes, hamburgers en salades verkrijgbaar.

| Calle Jesús de Nazareno, 14
| Di.-za. 13.00-23.00 of 00.00 u
| Broodje € 6,50.



2 BODEGÓN EL PUNTERO

- Oud, traditioneel gebouw met een authentieke charme.
 - Canarische gerechten met vooral vis en zeevruchten.
- | Calle San Clemente, 5 | Di.-za.
12.30-16.15 u en 20.00-23.00 u
| Ración € 2,50-9,50.



3 CORTXO GASTROBAR

- Verfijnde sfeer en terras aan een pleintje.
 - Fusiongerechten, onder andere goede tapas, zoals zalmartaar of geitenkaas.
- | Pl. González, 5 | Di.-za. 13.30-16.30 u en 19.30-23.00 u
| Tapas € 9,50.

4 EL AGUARDE

- Lokale producten, een vriendelijke eigenaar en een knus terras.
 - Proef er zeker de kroketten met langoustines (*cigalas*).
- | Calle Costa y Grijalba, 21 | Ma.-za.
13.00-17.00 u, di.-za. ook 20.30-23.00 u | Tortilla de papas € 10.

5 LOS REUNIDOS

- Een absolute aanrader in de trendy Calle Alfonso.
 - Gedurfde tapas: *empenada* met rundvlees en avocado en *gyoza* met eend en ananas.
- | Calle Alfonso, 38 | Do.-za. 13.00-01.00 u, zo.-ma. 13.00-00.00 u
| Gerechten € 12-16.

6 PALMELITA

- Café annex banketbakkerij in een voormalige drogisterij.
 - Bij het zien van het lekkere gebak in de oude vitrines loopt het water je in de mond!
- | Calle del Castillo, 9
| Dag. 9.30-21.30 u
| Ontbijt € 5-8, hamburger € 6-11.

7 PESCADERIA IN DE MERCADO NUESTRA SEÑORA DE AFRICA

- Op de kelderverdieping van de grote markt bevindt zich deze viswinkel, waar je ter plaatse kunt eten.
 - Gefrituurde inktvis, schelpdieren, lokale sfeer.
- | Av. de San Sebastián, 51
| Dag. 7.00-14.30 u | Vanaf € 5.



Oorspronkelijke titel: Simplissime Canaries

Oorspronkelijke uitgever: Hachette Livre (Hachette Tourisme)

De reeks Simplissime Voyage is ontwikkeld in nauwe samenwerking met **Jean-François Mallet**.

Directie: Sidonie Chollet

Uitgeefdirecteur: Cécile Petiau

Uitgevers: Émilie Lézénès (Hachette Livre), Lieven Defour (Lannoo)

Redactie: Manon Liduena en Céline Faucon

Vertaling: Anja De Lombaert

Cartografie: Frédéric Cléménçon en Aurélie Huot

Kaartvertalingen: Peter De Bock

Grafisch ontwerp: Studio HelloÉlo

Opmaak: Keppie & Keppie, Varsenare

Met dank aan: Chrystel Arnould

© Hachette Livre (Hachette Tourisme), 2022

© Nederlandse tekst, Uitgeverij Lannoo nv, Tielt, 2024

Het redactieteam heeft de grootste zorg besteed aan de samenstelling en de controle van deze gids. Maar omdat de gegevens voortdurend gewijzigd worden, moet de praktische informatie (prijzen, adressen, bezoeken, telefoonnummers, bezienswaardigheden, internetadressen...) worden beschouwd als een aanwijzing. Het is dan ook best mogelijk dat bepaalde info bij het verschijnen van deze gids niet helemaal correct of volledig is. Wij kunnen daar niet verantwoordelijk voor worden gesteld. Deze gids bestaat voor en door u; u bewijst ons dan ook een grote dienst door eventuele tekortkomingen of vergissingen te melden. Aarzel niet om ons uw opmerkingen en suggesties over de inhoud van deze gids mee te delen. Bij een eerstvolgende bijgewerkte editie zullen wij daar rekening mee houden.

Contactadres Simplweg

Uitgeverij Lannoo

Kasteelstraat 97

B-8700 Tielt

Uitgeverij Terra Lannoo bv

Postbus 23202

1100 DS Amsterdam Zuidoost

www.lannoo.com

www.simpelwegreisgidsen.com

D/2024/45/293 - NUR 512

ISBN 978-94-014-9898-2

Niets uit deze uitgave mag worden verveelvoudigd en/of openbaar gemaakt worden door middel van druk, fotokopie, microfilm of op welke wijze ook zonder voorafgaande schriftelijke toestemming van de uitgever.