

Noord-Spanje

1 Navarra	119
2 San Sebastián en de provincie Guipúzcoa	195
3 Bilbao en Biskaje	255
4 Vitoria-Gasteiz en de provincie Álava	301
5 De Rioja	339
6 Cantabrië	359
7 Asturië	400
8 Galicië	457
9 Het noorden van Castilië en León	544

DE REGIO'S VAN DEZE GIDS:
ZIE DE KAART HIERNAAST

Lannoo

Inhoud

Niet te missen.....8

**Hoogtepunten
van Michelin**.....12

Reisplanner.....20

Met het gezin.....28

DE REIS VOORBEREIDEN

Naar Noord-Spanje.....32

Voor het vertrek.....35

Noord-Spanje
van A tot Z.....40

Reistips.....50

Memo.....51

Boeken, films.....53



M. Snell/robertharding/age fotostock

MEER WETEN OVER NOORD-SPANJE

Tradities en
levenskunst.....56

Politiek en
economie in de regio.....65

Cultuur.....72

Kunst en architectuur.....80

Natuur en landschap.....97

Geschiedenis.....103



jarcosa/Getty Images Plus

STEDEN EN BEZIENSWAARDIGHEDEN

1 Navarra

Pamplona	122
Valle del Baztan y valle del Bidasoa	137
Roncesvalles	144
Sangüesa	152
Caminos de Santiago	159
Puente-la-Reina	162
Estella-Lizarra	165
Viana	172
Olite	177
Tudela	184
Las Bardenas Reales	191

2 San Sebastián en de provincie Guipúzcoa

San Sebastián	198
Costa de Guipúzcoa	216
Fuenterrabía	227
Tolosa	231
Goierri	236
Santuario de San Ignacio de Loyola	243
Oñati	250

3 Bilbao en Biskaje

Bilbao	256
Costa de Vizcaya	279
Guernica	286
Durango	291
Valmaseda	295

4 Vitoria-Gasteiz en de provincie Álava

Vitoria-Gasteiz	304
Valle de Ayala	324
Salvatierra	327
Laguardia en La Rioja Alavesa	330

5 De Rioja

Logroño	340
Nájera	344
Santo Domingo de la Calzada	347
Haro	351
Valle del Cidacos	355

6 Cantabrië

Santander	360
Costa de Cantabria	374
Santillana del Mar	384
Binnenland van Cantabrië	390

7 Asturië

Picos de Europa	402
Oviedo	412
Costa Verde	428
Gijón	440
De westelijke valleien	449

8 Galicië

Rías Altas	460
La Coruña	468
Betanzos	476
Costa de la Muerte	479
Santiago de Compostela	485
Lugo	501
Rías Bajas	506
Pontevedra	514
Vigo	519
Baiona	526
Tui	529
Ourense	532
Allariz	540

9 Het noorden van Castilië en León

Burgos	546
Covarrubias	560
Monasterio de Santo Domingo de Silos	563
Palencia	566
Aguilar de Campoo	573
León	577
Astorga	588
Villafranca del Bierzo	591

Register	594
----------------	-----

Kaarten en plattegronden	605
--------------------------------	-----

Woordenlijst	Achterflap
--------------------	------------

 **Raadpleeg voor iedere
plaats ons adresboekje**

Niet te missen



Museo Guggenheim Bilbao

Het gebouw is een parel van architect Frank O. Gehry en het symbool van de stad; de collectie hedendaagse kunst is een van de rijkste en boeiendste ter wereld. Zie blz. 256.



Jon Arnold Images/hemis.fr/Architectural Works by GehryPartners, LLP



marisa Arregui/Getty Images Plus



Kathedraal van León

Aan een van de wegen naar Santiago de Compostela ligt het mooie, zij het niet zo bekende León. Hoogtepunten zijn de schitterende kathedraal met de indrukwekkende glas-in-loodramen en de goed bewaarde historische binnenstad. Zie blz. 582.



M. Bilbao/age fotostock



Picos de Europa

Een prachtig nationaal park met grillige rotsformaties, grandioze panorama's en majestueuze bergen. Voor liefhebbers van weidse, ongerepte natuur. **Zie blz. 402.**



Monasterio de Santo Domingo de Silos

Pelgrims en cultuurliefhebbers ontmoeten elkaar in misschien wel de mooiste kloostergang van Spanje. **Zie blz. 563.**



Rudolf Ernst/Getty Images Plus



MarBom/Getty Images Plus



Caminos de Santiago

Of u ter bedevaart gaat of voor een wandelvakantie komt, de wegen naar Santiago de Compostela, door het heerlijke landschap van Noord-Spanje, hebben een onvergetelijke ervaring voor u in petto. **Zie blz. 159.**

Hoogtepunten van Michelin



Het Museo de Bellas Artes in Bilbao: *Het vogelconcert* van Paul de Vos
G. Dagli Orti/De Agostini Editore/age fotostock

♥ Bewonder de fenomenale kunstcollectie

van het Museo de Bellas Artes in Bilbao. Het museum wordt helaas overschaduwed door het Guggenheim, maar bezit een groot aantal belangrijke, origineel gepresenteerde werken. **Zie blz. 264.**

♥ **Kruip in de huid van een mijnwerker** in het Museo de la Minería y de la Industria in Oviedo. Diep onder de grond ervaart u hoe zwaar dit beroep vroeger was. **Zie blz. 423.**

♥ **Geniet van de zonsondergang** boven de Golf van Biskaje. Ga bijvoorbeeld naar het drie kilometer lange zandstrand van Valdearenas, bij Santander. Een uitgelezen plek om foto's te maken! **Zie blz. 368.**

♥ **Laat u bedwelmen** door de geuren die in de kathedraal van Santiago de Compostela uit de *botafumeiro* opstijgen. Dankzij een ingenieus katrollensysteem laten acht mannen het wierookvat op hoogtijdagen met een snelheid van 70 km/u door de lucht vliegen. Een fascinerend schouwspel! **Zie blz. 487.**



De *botafumeiro*, het beroemde wierookvat van Santiago de Compostela
LucaDAddezio/Getty Images Plus



De Cabo Fisterra (Galicië)

Alfonso Fernández Gómez/Getty Images Plus



TOP 5 Hedendaagse architectuur

1. Museo Guggenheim Bilbao (blz. 256)
2. Centro Botín in Santander (blz. 363)
3. Centro Niemeyer in Avilés (blz. 435)
4. Gaiás - Cidade da Cultura in Santiago de Compostela (blz. 495)
5. Museo del Mar in Vigo (blz. 521)

Santander: het Centro Botín van architect Renzo Piano

J. Larrea/age fotostock

♥ **Drink een glas cider** op de *'bulevar de la sidra'* (de ciderboulevard Calle Gascona) in Oviedo. In Asturië wordt de cider volgens een spectaculair ritueel door een *escanciador* ingetapt. Laat u verrassen! **Zie blz. 64 en 412.**

♥ **Reis naar het eind van de wereld** om bij de Cabo Fisterra naar de oneindige oceaan te kijken. Deze iconische kaap aan de Galicische kust staat bekend als de meest westelijke punt van Spanje.

Het is niet moeilijk te begrijpen waarom de Romeinen dachten dat de wereld hier ophield. **Zie blz. 482.**

♥ **Ga terug naar de bronnen van het Spaans** in het Monasterio de Suso, in de Rioja. In dit eenvoudige klooster tussen de beboste heuvels schreven monniken duizend jaar geleden de eerste Castiliaanse teksten. De geest van hun werk zweeft nog door de stille oude zalen. **Zie blz. 345.**

4 dagen

Vitoria en de Rioja Alavesa

Route: 260 km langs wijngaarden en kerken



Alberto Loyo/Getty Images Plus

Vitoria-Gasteiz

Dag 1

Bekijk in Vitoria-Gasteiz (blz. 304) het historische centrum, de kathedraal, de gotische en barokkerken en de palacios, en dompel u daarna onder in de moderne en hedendaagse kunst van het Artium (blz. 306).

Vitoria-Gasteiz

Dag 2

Rijd naar de Salto del Nervión (blz. 314), dan zuidwaarts naar Tuesta (blz. 314), voor het kerkje,

en via de Salinas de Añana (blz. 314) terug naar Vitoria.

Laguardia

Dag 3

Maak een rit door de wijngaarden van de Rioja Alavesa en bezoek in Labastida (blz. 333) een of meer bodega's. Sluit de dag af in Laguardia (blz. 330).

Vitoria-Gasteiz

Dag 4

Bewonder in Laguardia de architectuur van de Iglesia de Santa María de los Reyes en bezoek de bodega's van Ysios en/of Marqués de Riscal. Rijd dan naar Logroño (blz. 334) en Viana (blz. 172), dat een mooie kerk heeft. Ga via het Parque Natural de Izki terug naar Vitoria.

Tip: volg op dag 4 de rondleiding door de Santa María de los Reyes in Laguardia om meer over het sublieme gotische portaal aan de weet te komen.



Vitoria-Gasteiz: de kenmerkende gevels

ABBPhoto/Getty Images Plus

7 dagen

Asturië

Route: 600 km door een prachtig groene regio

Fernanchef/Getty Images Plus



Cangas de Onís

Dag 1

Bezoek Llanes (blz. 429) en het Museo de la Emigración de Colombres (blz. 429) en rijd dan via de AS114 en Cabrales (blz. 409) naar de Picos de Europa (blz. 402). Overnacht in Cangas de Onís (blz. 407).

het strand van Concha de Artedo en bij de Cabo Vidio (blz. 436). Ga vis eten in Luanca (blz. 437).

Val de la Navia

Dag 5

Rijd van Grandas de Salime (blz. 450) over de AS14 naar Cangas del Narcea (blz. 452): een dagje in het dal van de Navia (blz. 449).

Gijón

Dag 2

Bezoek de Mirador del Fito (blz. 431), Lastres (blz. 432) en het strand van Rodiles (blz. 432). Ga in Villaviciosa Asturische cider proeven (blz. 432). Rijd via LABORAL Ciudad de la Cultura (blz. 445) naar Gijón (blz. 440).

Oviedo

Dag 6

Maak een ochtendwandeling door het bos van Muniellos (blz. 453) en breng de rest van de dag door in het historische Oviedo (blz. 412).

Avilés

Dag 3

Wandel in Gijón over het Playa de San Lorenzo (blz. 441) en de heuvel Santa Catalina. Rijd via Luanco (blz. 433) en de Cabo de Peñas (blz. 434) naar Avilés (blz. 434).

Oviedo

Dag 7

Bezoek de Santuarios del Monte Naranco en maak een excursie naar het Museo de la Minería y de la Industria in Langreo (blz. 423).

Tip: dit is een lange route, neem onderweg voldoende rust, bijvoorbeeld in de Picos de Europa of op een van de vele stranden.

Luanca

Dag 4

Volg de kustroute langs de westelijke Costa Verde, met stops in het vissersdorp Cudillero (blz. 436), op



Het labyrint van Villapresente, in Santillana del Mar

► **Treinen van toen.** Museo Vasco del Ferrocarril, Azpeitia.

Stoomlocomotieven en dieseltreinen, motorrijtuigen en wagons, maar ook uniformen en stationsklokken: het spoorwegmuseum wekt de geschiedenis van de trein tot leven! In het hoogseizoen rijdt er een stoomtreintje tussen Azpeitia en Lasao. **Zie blz. 247.**

► **Spannende proefjes.** Eureka! Zientzia Museoa, San Sebastián.

Hier valt de taalbarrière meteen weg, want iedereen duikt eensgezind in de interactieve experimenten: voelen, manipuleren, testen, meten – oftewel spelend leren. Er komt van alles aan bod, zoals licht, energie, mechanica en de zintuigen. Het museum heeft ook



Let op dit symbool: het staat in deze gids bij bezienswaardigheden en activiteiten waar ook uw kinderen plezier aan hebben.

een observatorium, een planetarium en verschillende simulatoren. **Zie blz. 207.**

► **Poppen uit de hele wereld.**

TOPIC, Tolosa. Het museum heeft meer dan 500 marionetten uit ongeveer veertig verschillende landen. Maar de allerleukste is Mariona, de mascotte van het museum. Plezier voor jong en oud! **Zie blz. 233.**

► **Sporen van dino's.**

Centro Paleontológico, Enciso. In de omgeving van dit dorp in de Rioja zijn honderden sporen van dinosaurussen te vinden, die hier 70 miljoen jaar geleden leefden. Volg de route langs hun versteende afdrukken, afgewisseld met dinobeelden op ware grootte. Vergeet niet een fototoestel mee te nemen! **Zie blz. 356.**

► **Een eindeloos doolhof.**

Laberinto de Villapresente, Santillana del Mar (Cantabrië). Dit is het grootste labyrint van Spanje: een hele uitdaging! Lukt het om er in minder dan een uur doorheen te komen (zonder van de nooduitgang gebruik te maken)? **Zie blz. 388.**



Het spoorwegmuseum in Azpeitia
E. Dijour/Alamy/hemis.fr

► **De kabelbaan over de gletsjer. Fuente Dé (Cantabrië).**

Het uitzicht over het dal en de toppen daaromheen is spectaculair! Bij het bovenstation van de kabelbaan, op 1800 m hoogte, ligt een café-restaurant waar mooie wandelroutes beginnen. **Zie blz. 405.**

► **Donkere mijnschachten. Museo de la Minería y de la Industria, Langreo (Asturië).** In dit museum komt u alles te weten over de mijnbouw, die de regio ooit welvarend heeft gemaakt. Maar in de diepten van de mijn realiseert u zich ook hoe zwaar het werk van de arbeiders was. Sluit u aan bij een van de rondleidingen door de donkere oude mijnschachten. **Zie blz. 423.**

► **De onderwaterwereld. Aquarium Finisterrae, La Coruña.** Vlak bij de Torre de Hércules kunt u een kijkje nemen in de blauwe diepten van de Galicische rías. Een van de hoogtepunten: het gereconstrueerde interieur van de Nautilus, de duikboot van de beroemde kapitein Nemo uit *Twintigduizend mijlen onder zee* van Jules Verne. De ramen bieden uitzicht op het grote bassin waar de haaien zwemmen. Breng ook een bezoekje aan de zeehonden, die vrolijk in hun buitenbad spelen. **Zie blz. 472.**

► **De prehistorische mens. Museo de la Evolución Humana, Burgos.** Hoe leefden mensen 9000 jaar geleden? Die vraag wordt hier met 21ste-eeuwse middelen beantwoord: interactieve schermen, wassen beelden en archeologische vondsten geven een helder beeld van de menselijke ontwikkeling. Een fascinerend bezoek! **Zie blz. 555.**

► **Mountainbike-cowboys.**

Las Bardenas Reales. Deze semiwoestijn doet meer aan het Wilde Westen denken dan aan Spanje! En als u op de mountainbike door dit natuurpark crosst, voelt u zich een cowboy te paard. Dorre vlakten, ravijnen, heuvels en steppen... Geniet van de unieke, vervreemdende schoonheid van dit barre landschap. **Zie blz. 191.**

☺ *Bij zonsopkomst en zonsondergang is het licht hier op zijn mooist.*



Roggen in het Aquarium Finisterrae, La Coruña

S. Ravera/Alamy/hemis.fr

Gastronomie

Wijnen, cider en orujo

La Rioja is de wijnstreek bij uitstek: hier komen de beste wijnen van Spanje vandaan.

Toch doet Galicië hier, met de **albariño**, de **ribeiro** en de **ribeira brava** nauwelijks voor onder. En in Baskenland zult u ongetwijfeld de smaak van **txakoli**, een witte wijn, weten te waarderen.

Vergeet ook niet de beroemde Asturische cider te proeven en uiteraard de **orujo**, de brandewijn die voornamelijk in Galicië en Cantabrië wordt gestookt.

Koek en gebak

Fijnproevers kunnen genieten van *sobaos* (koekjes) en *quesada* (hartige flan) uit Cantabrië, amandeltaart uit Santiago of Mondoñedo in Galicië, *galletas* uit Aguilar de Campoo (traditionele biscuit) en *capiruetas* uit León (van eigeel, suiker en gemalen amandelen) in Castilië en León, van chocolade uit Tolosa en snoepgoed uit Vitoria.

Vleeswaren

Elke tapasbar heeft ze: rauwe ham, chorizo en *morcilla* (droge bloedworst uit Asturië). De rauwe ham uit de bergen (*serrano*) is een heerlijke specialiteit, maar jammer genoeg wel erg duur, vooral de beste, zoals de *pata negra de Jabugo* is heel prijzig. Vraag in Asturië naar worst van wild zwijn (*salchichón de jabalí*) en *cecina*, een bijzondere ham van rundvlees.

Kazen

Elke streek heeft zijn eigen kazen en er is kaas voor ieders smaak. De bekendste soorten zijn *cabrales* (een blauwschimmelkaas) in de Picos de Europa, *tetilla* (een zachte kaas van koemelk) en in Galicië *cebreiro* (kaas in de vorm van een koksmuts, meestal van rauwe koemelk).

In Baskenland kunt u de *idiazabal*

(een harde schapenkaas) proeven en in Navarra de *roncal* (een rauwmelkse schapenkaas).

📍 Tabel blz. 62.

Peppers en ansjovis

In tegenstelling tot wat mensen vaak denken, zijn de beroemde *pimientos de Padrón* (Galicië) niet extreem scherp. De peppers zijn vers te koop van eind juni tot half september. Ook die van Lodosa (Navarra) zijn beroemd. Ansjovis van Santoña is een Cantabrische specialiteit.

Sport en ontspanning

Zwemmen in zee

Op de drukst bezochte stranden van de Atlantische kust is in de zomer strandbewaking aanwezig. Toch moeten zwemmers zelf goed opletten voor de krachtige golfslag en verraderlijke stromingen. De kustlijn is erg grillig – de *rias* of riviermondingen hebben vaak kliffen gevormd, die hoog boven de zee uitsteken – en overal vindt u kleine standen en krekens.

Naturisme – Op veel stranden aan de Noord-Spaanse kust is het toegestaan ongekleed te zwemmen en zonnebaden.

📍 naturismo.org (Federación Española de Naturismo).

Grotten en speleologie

Spanje telt meer dan 10.000 in kaart gebrachte grotten. Daar vindt u spectaculaire geologische formaties en duizenden jaren oude sporen van menselijk leven. In Cantabrië: El Soplao (blz. 391), Altamira (blz. 387), Monte Castillo (blz. 369) en Chufín (blz. 391). Maar ook Huerta (blz. 421), Buxu (blz. 408) en Tito Bustillo (blz. 430) in Asturië, Urdazubi (blz. 138) in Navarra, Pozalagua (blz. 299) in Biscaje en Valporquero (blz. 585) in Castilië en León.

📍 www.cuevasturisticas.es; cuevas.




Pelgrims onderweg naar Santiago de Compostela
mediamasmmedia/Getty Images Plus

culturadecantabria.com.

In de bergachtige delen van **Castilië en León**, **Cantabrië** en **Asturië** zijn veel grotten en spelonken te vinden. Speleologen, zowel amateurs als meer ervaren avonturiers, kunnen hier hun hart ophalen. Wel ligt de moeilijkheidsgraad vrij hoog.

Baskisch pelota


Elk zichzelf respecterend dorp in Baskenland heeft een pelotaveld of kaatszaal, waar regelmatig partijtjes pelota worden gespeeld. Dit balspel is eigen aan de streek. Wie wil, kan een keer meedoen, maar u kunt de spelers ook gewoon aanmoedigen. In de **zomer** worden er overal wedstrijden gehouden.

 www.euskalpilota.org.


Wandelen, paardrijden en mountainbiken

In Noord-Spanje bevinden zich twee **nationale parken**: **Los Picos de Europa** in Asturië en **Islas Atlánticas** in Galicië. Daarnaast zijn er tal van natuurparken (negen in Galicië, vijf in het noorden van

Castilië en León, twee in Navarra, een in La Rioja, een in Cantabrië en een in Baksenland). Al met al zijn er ontelbare mogelijkheden om te wandelen.

 Raadpleeg de websites www.qnatur.com (natuurparken); www.fedme.es (wandelen); www.rfhe.com (paardrijden); rfec.com en www.ciclistas.org (fietsen).

Wie wandelen in Noord-Spanje zegt, denkt onmiddellijk aan de beroemde route naar Santiago de Compostela, kortweg de '**camino**'. Twee verschillende routes leiden naar dit pelgrimsoord: verreweg de bekendste is de **camino francés**, de **camino del norte** volgt de kust. De Spanjaarden doen er alles aan om ook deze kustroute nieuw leven in te blazen, onder andere door overnachtingsplaatsen voor pelgrims in te richten.

 'Pelgrimstocht naar Santiago de Compostela' (*blz. 58*) en 'Caminos de Santiago' (*blz. 159*).

Een identiteitskaart of paspoort is natuurlijk verplicht bij reizen naar het buitenland, maar de echte pelgrim heeft ook een



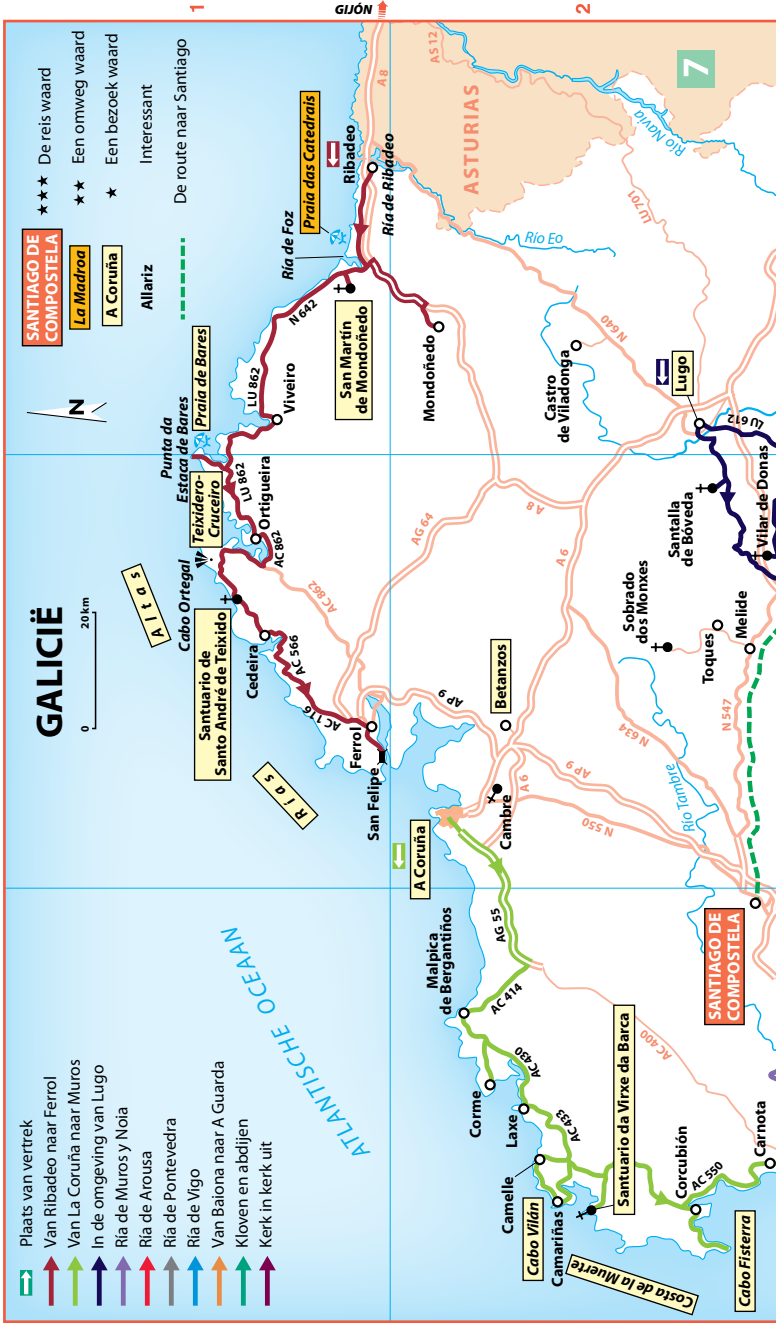
De grote bogen van het Praia das Catedrais bij Ribadeo
LUNAMARINA/Getty Images Plus



Galicië

MICHELINKAART 571 - GALICIA

Rías Altas★	460
Ten zuidwesten van Rias Altas:	
La Coruña★	468
Betanzos★	476
Ten zuidwesten van La Coruña:	
Costa de la Muerte★	479
Ten zuiden van La Coruña:	
Santiago de Compostela★★★	485
Ten oosten van Santiago de Compostela:	
Lugo★	501
Ten zuidwesten van Santiago de Compostela:	
Rías Bajas★★	506
Pontevedra★	514
Vigo	519
Baiona★	526
Tui★	529
Ten zuidoosten van Santiago de Compostela:	
Ourense★	532
Allariz★	540



- A**
- Plaats van vertrek
 - Van Ribadeo naar Ferrol
 - Van La Coruña naar Muros
 - In de omgeving van Lugo
 - Ría de Muros y Noia
 - Ría de Arousa
 - Ría de Pontevedra
 - Ría de Vigo
 - Van Baiona naar A Guarda
 - Kloven en abdijen
 - Kerk in kerk uit

B

GALICIË

0 20 km

- C**
- ★★★ De reis waard
 - ★★ Een omweg waard
 - ★ Een bezoek waard
 - Interessant
 - De route naar Santiago

- SANTIAGO DE COMPOSTELA**
- La Madraza**
- A Coruña**
- Allariz

SANTIAGO DE COMPOSTELA

7

ATLANTISCHE OCEAN

GIJÓN

ASTURIAS

SANTIAGO DE COMPOSTELA

Cabo Fisterra

Santuario da Virxe da Barca

Cabo Vilán

Camariñas

Camelle

Corme

Laxe

A Coruña

Betanzos

Malpica de Bergantinos

San Felipe

Ferrol

Cedeira

Santuario de Santo André de Teixido

Cabo Ortegal

Teixidero-Cruceiro

Praia de Bares

Punta da Estaca de Bares

Viveiro

Praia das Catedrais

Ribadeo

San Martin de Mondoñedo

Mondoñedo

Castro de Viladonga

Lugo

Santalla de Boveda

Vilar de Donas

Toques

Melide

Sobrado dos Monxes

Río Eo

Río Tambre

Río Noya

Ría de Foz

Ría de Ribadeo

Ría de Arousa

Ría de Muros y Noia

Ría de Vigo

Ría de Pontevedra

Ría de Baiona

Ría de Arousa

Ría de Muros y Noia

Ría de Pontevedra

Ría de Vigo

Ría de Baiona

Ría de Arousa

Ría de Muros y Noia

Ría de Pontevedra

Ría de Vigo

Ría de Baiona

Ría de Arousa

Ría de Muros y Noia

Ría de Pontevedra

Ría de Vigo

Ría de Baiona

Ría de Arousa

Ría de Muros y Noia

Ría de Pontevedra

Ría de Vigo

Ría de Baiona

Ría de Arousa

Ría de Muros y Noia

Ría de Pontevedra

Ría de Vigo

Ría de Baiona

Ría de Arousa

Ría de Muros y Noia

Ría de Pontevedra

Ría de Vigo

Ría de Baiona

Ría de Arousa

Ría de Muros y Noia

Ría de Pontevedra

Ría de Vigo

Ría de Baiona

Ría de Arousa

Ría de Muros y Noia

Ría de Pontevedra

Ría de Vigo

Ría de Baiona

Ría de Arousa

Ría de Muros y Noia

Ría de Pontevedra

Ría de Vigo

Ría de Baiona

Ría de Arousa

Ría de Muros y Noia

Ría de Pontevedra

Ría de Vigo

Ría de Baiona

Ría de Arousa

Ría de Muros y Noia

Ría de Pontevedra

Ría de Vigo

Ría de Baiona

Ría de Arousa

Ría de Muros y Noia

Ría de Pontevedra

Ría de Vigo

Ría de Baiona

Ría de Arousa

Ría de Muros y Noia

Ría de Pontevedra

Ría de Vigo

Ría de Baiona

Ría de Arousa

Ría de Muros y Noia

Ría de Pontevedra

Ría de Vigo

Ría de Baiona

Ría de Arousa

Ría de Muros y Noia

Ría de Pontevedra

Ría de Vigo

Ría de Baiona

Ría de Arousa

Ría de Muros y Noia

Ría de Pontevedra

Ría de Vigo

Ría de Baiona

Ría de Arousa

Ría de Muros y Noia

Ría de Pontevedra

Ría de Vigo

Ría de Baiona

Ría de Arousa

Ría de Muros y Noia

Ría de Pontevedra

Ría de Vigo

Ría de Baiona

Ría de Arousa

Ría de Muros y Noia

Ría de Pontevedra

Ría de Vigo

Ría de Baiona

Ría de Arousa

Ría de Muros y Noia

Ría de Pontevedra

Ría de Vigo

Ría de Baiona

Ría de Arousa

Ría de Muros y Noia

Ría de Pontevedra

Ría de Vigo

Ría de Baiona

Ría de Arousa

Ría de Muros y Noia

Ría de Pontevedra

Ría de Vigo

Ría de Baiona

Ría de Arousa

Ría de Muros y Noia

Ría de Pontevedra

Ría de Vigo

Ría de Baiona

Ría de Arousa

Ría de Muros y Noia

Ría de Pontevedra

Ría de Vigo

Ría de Baiona

Ría de Arousa

Ría de Muros y Noia

Ría de Pontevedra

Ría de Vigo

Ría de Baiona

Ría de Arousa

Ría de Muros y Noia

Ría de Pontevedra

Ría de Vigo

Ría de Baiona

Ría de Arousa

Ría de Muros y Noia

Ría de Pontevedra

Ría de Vigo

Ría de Baiona

Ría de Arousa

Ría de Muros y Noia

Ría de Pontevedra

Ría de Vigo

Ría de Baiona

Ría de Arousa

Ría de Muros y Noia

Ría de Pontevedra

Ría de Vigo

Ría de Baiona

Ría de Arousa

Ría de Muros y Noia

Ría de Pontevedra

Ría de Vigo

Ría de Baiona

Ría de Arousa

Ría de Muros y Noia

Ría de Pontevedra

Ría de Vigo

Ría de Baiona

Ría de Arousa

Ría de Muros y Noia

Ría de Pontevedra

Ría de Vigo

Ría de Baiona

Ría de Arousa

Ría de Muros y Noia

Ría de Pontevedra

Ría de Vigo

Ría de Baiona

Ría de Arousa

Ría de Muros y Noia

Ría de Pontevedra

Ría de Vigo

Ría de Baiona

Ría de Arousa

Ría de Muros y Noia

Ría de Pontevedra

Ría de Vigo

Ría de Baiona

Ría de Arousa

Ría de Muros y Noia

Ría de Pontevedra

Ría de Vigo

Ría de Baiona

Ría de Arousa

Ría de Muros y Noia

Ría de Pontevedra

Ría de Vigo

Ría de Baiona

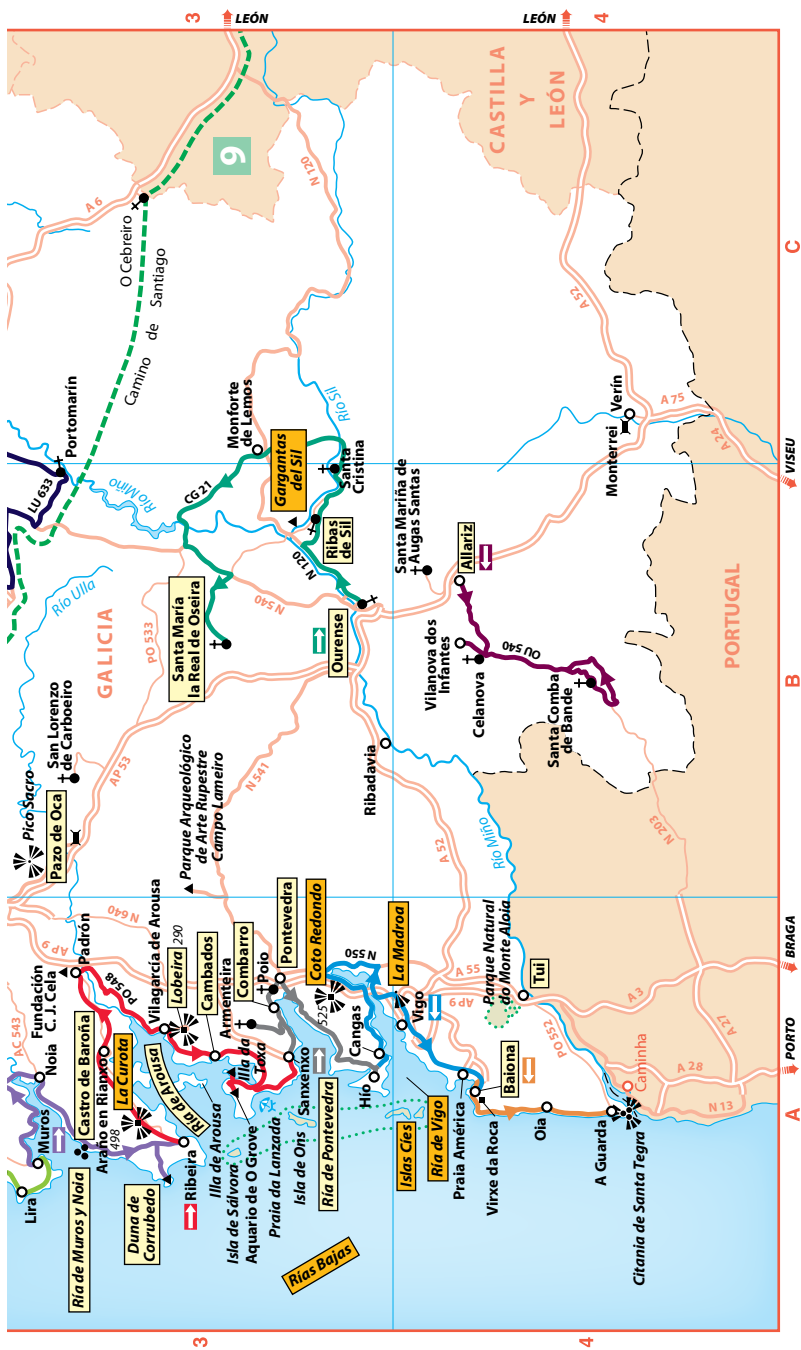
Ría de Arousa

Ría de Muros y Noia

Ría de Pontevedra

Ría de Vigo

Ría de Baiona



Rías Altas ★

De noordkust van Galicië tussen Ribadeo en Ferrol wordt doorsneden door de vele rías met dennen- en eucalyptusbossen op de oevers. De Rías Altas zijn minder diep doorsneden dan de Rías Bajas. Ze zijn hoger en vormen een prachtig landschap van kliffen die verticaal uit zee oprijzen en eenzame kapen, waarop steevast een vuurtoren staat. De kale, verweerde rotsen en de huizen van graniet met leien daken wekken de indruk dat het klimaat hier streng is. Maar de zandstranden in de talloze krekens en de vissershaventjes die zich in de zomer ontpoppen als badplaatsen, lokken elk jaar talloze badgasten.



De kust en het Praia das Catedrais

j-wildman/GettyImages Plus

📍 Ligging

**REGIOKAART BC1-2 (BLZ. 458-459) EN
DETAILKAART (BLZ. 462-463).**

Ribadeo, vertrekpunt van de rondrit, ligt op de provinciegrens, bijna halverwege Oviedo (143 km) in het oosten en La Coruña in het westen.

😊 Aanraders

San Andrés de Teixido en de Cabo Ortegal.

📄 Praktisch blz. 466

📍 Adresboekje blz. 466

Van Ribadeo naar Ferrol

REGIOKAART (BLZ. 462-463)

► *Route van 175 km, in donkerrood aangegeven op de kaart. Vertrek vanuit Ribadeo aan de grens met Asturië.*

Ría de Ribadeo

📍 *Dionisio Gamallo Fierros, 7 - ☎ 982 128 689 - www.ribadeo.gal.*

Deze riviermonding, die in Asturië de Ría de Eo wordt genoemd, vormt de grens tussen Galicië en Asturië. Na een onstuimig verloop bedaart de stroom in het brede benedendal met zijn groene oevers. Vanaf de brug over de monding van de ría heeft u een mooi **uitzicht**★. **Ribadeo**, dat in 19de eeuw een drukke haven had, vervult nu een belangrijke centrumfunctie; het is er in de zomer heel druk.

📍 *Informatie over het Asturische deel van de ría vindt u onder Costa Verde (blz. 428). Rijd vanuit Ribadeo over de N634 10 km richting Viveiro in het westen. Praia das Catedrais wordt aan uw rechterhand aangegeven.*

★★ Praia das Catedrais (Strand van de Kathedralen)

😊 *Wie het strand in het hoogseizoen wil bezoeken, heeft een (gratis) vergunning nodig. Dit geldt ook voor kinderen. Te reserveren via www.ascatedrais.xunta.es. Dit grote strand met rotsen gevormd tot luchtbogen en grotten met daarop koepels of naalden doet denken aan een door de zee gecreëerde kathedraal. Het indrukwekkende complex strekt zich uit over enkele honderden meters, maar is alleen toegankelijk bij eb. Informeer naar de getijden (aangegeven op de hut naast het restaurant As Catedrais) voordat u naar beneden loopt, zodat u niet wordt verrast door het stijgende water!*

Ga terug naar de N634. Rijd bij de kruising met de N642 verder over de N634 tot aan Mondoñedo.

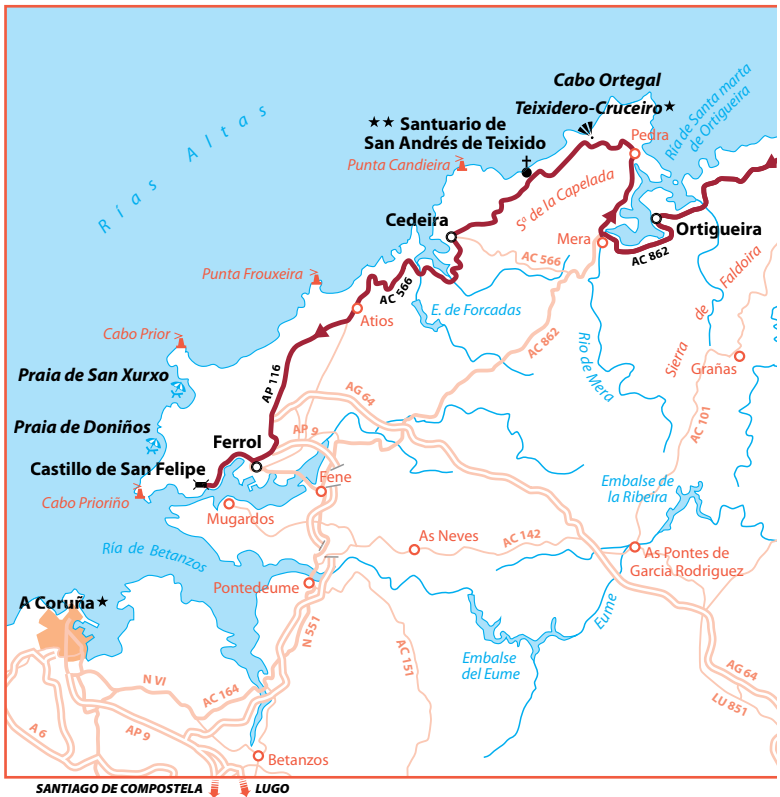
Mondoñedo

📍 *Prza da Catedral, 34 - ☎ 982 507 177 - www.concellomondonedo.es.*

Dit rustige stadje ligt in een groene vallei, waar talrijke dolmens en castros (Keltische nederzettingen) staan die getuigen van een oude pre-Romeinse aanwezigheid. In 1156 verhiel Alfonso VII de voormalige gemeente tot stad. Van de 16de eeuw tot 1834 was de stad een van de zeven provinciehoofdsteden van het koninkrijk Galicië. In de 18de eeuw zette de stedelijke ontwikkeling in. Uit die tijd dateren ook de meeste religieuze monumenten die nu nog te zien zijn. Rond het **plein**★ staan huizen die zijn gebouwd op granieten arcaden. Daar bevindt zich ook de imposante kathedraal van waaruit in stervorm de straten van het centrum zijn geplaveid.

★ **Catedral** – *ma 10.00-15.00, 16.00-18.30, di-vr 10.00-18.30, za 10.00-19.00, zo 13.00-19.00 u - € 5,50 (Museo Diocesano inbegrepen).* De bouw van de kathedraal begon in 1219. De indrukwekkende voorgevel bestaat uit een romaans portaal met een groot roosvenster en drie grote gotische bogen uit de 13de eeuw. De twee barokke torens werden in de 18de eeuw toegevoegd. **Binnen**, onder de orgelkast (1710) met chamadepijpen, verbeelden de laat-14de-eeuwse **fresco's** de Moord op de Onnozele Kinderen en het leven van Petrus. In het romaanse koor, waarvan het gewelf met middeleeuwse polychrome beschilderingen is versierd, is een enorm barokretabel opgenomen. Het polychrome houten Mariabeeld in de Capilla de Santísimo Sacramento in de rechterzijbeuk is 16de-eeuws en komt uit Londen. Hier bevindt zich ook de grafnis van bisschop Muñoz. De **kloostergang** dateert uit de 17de eeuw.

Het **Museo Diocesano**, gevestigd in meerdere zalen van de kathedraal en het bisschoppelijk paleis, is een van de belangrijkste musea voor religieuze kunst in



Galicië. Er zijn schilderijen, houten beelden, kunstwerken uit de schatkamer van de kathedraal en liturgische voorwerpen te bezichtigen.

Casco Antiguo (oude centrum) – Naast het **bisschoppelijke paleis** (17de eeuw) staat de 16de-eeuwse fontein **Fonte Vella**. Vlak bij het toeristenbureau is het **stadhuis** gevestigd in een 18de-eeuws **pazo** (landhuis).

Santuario de Nuestra Señora de los Remedios – *Boven het stadje, aan het einde van de Alameda rechts.* Het huidige gebouw werd in 1783 opgetrokken op de plaats van een 16de-eeuwse ermita. Op het middelste van de zeven barokretabels is de patroonheilige van de stad, **Nuestra Señora de los Remedios**, afgebeeld. *Vervolg de N634 richting het noorden en rijd daarna over de N642 tot aan Foz.*

Ría de Foz

i Edificio Cenima, av. de Ribeira, s/n - 27780 Foz - ☎ 982 132 426 - www.concellodefoz.es.

Deze heel kleine *ría* is toch een echt estuarium. **Foz**, dat aan de monding ligt, is een havenstadje dat vooral van de kustvisserij leeft. Het stadje heeft niet zoveel charme, maar de lange **stranden** van fijn zand zo vlak bij het centrum maken de omweg de moeite waard.

Ga na het verlaten van Foz 5 km richting San Martín de Mondoñedo via de LU2001.



★ Basílica de San Martín de Mondoñedo

☎ 982 132 607 - 25 maart-sept.: di-za 10.30-14.00, 16.00-20.00, zo 10.30-13.00 u; rest v.h. jaar: wo-zo 10.30-14.00, 16.00-19.00 u - gratis.

De kerk staat wat afgelegen op een heuvel, midden in een gehucht vol citroenbomen en camelia's. Dit heel oude klooster was tot 1112 de bisschopszetel, tot die naar Mondoñedo werd verplaatst. De archaische kerk is een van de weinige in de streek die niet door Compostela is beïnvloed. De koorsluiting met gemetselde sierranden (lisenen) rust op stevige steunberen. In de kerk vallen de **kapitelen**★ op van het transept met hun naïeve versieringen en pittige details: op het kapiteel met de parabel van de slechte rijkard die Lazarus van honger laat omkomen, staat de tafel vol eten. De hond onder de tafel lijkt de voeten van Lazarus. Deze kapitelen dateren uit de 10de eeuw. De plantenmotieven verraden Visigotische invloeden. In de kerk zijn overblijfselen van 12de-eeuwse muurschilderingen te zien.

Rijd verder over de LU862 door naar Viveiro, met prachtig uitzicht op de rotsachtige kustlijn.

Viveiro

📍 Av. de Ramón Canosa - ☎ 982 560 879 - www.viveiroturismo.com.

In het ría-landschap bij Viveiro vloeien zee, platteland en bergen in elkaar over. De havenstad Viveiro verandert in de zomer in een badplaats. Het heeft een klein maar aantrekkelijk oud centrum. Als u wandelt door de keienstraten met huizen

erlangs, kunt u de witte glazen galerijen bewonderen, vooral op de Praza Maior. *Loop vanaf de Praza Maior de Rúa María Sarmiento in.*

Porta de Carlos V – Deze hoofdingang van de voormalige ommuurde stad werd gebouwd in 1548. Op het hoogste deel staat het wapen van de keizer.

Loop terug naar Praza Maior en neem de Rúa Teodoro de Quíros. De kerk van Santa María do Campo staat aan de rechterzijde.

Iglesia de Santa María do Campo – Deze romaanse kerk dateert uit de tweede helft van de 12de eeuw. Voor de gevel staat de barokke Torre de las Campanas (18de eeuw), die slaat na de Torre del Reloj (19de eeuw). Bekijk in de kerk de kapel van San Gregorio (15de eeuw) en de Rosariokapel (18de eeuw).

Volg de LU862 richting Suegos.

O Fuciño do Porco (*puntafucinodoporco.gal* - reserveren van een parkeerplaats verplicht in de zomer - € 3) – Vanaf de houten loopbruggen op deze wandelroute (45 min.) kijkt u uit over zee en hebt u een adembenemend uitzicht op de kust.

Rijd verder over de LU862 in de richting van het leuke vissershaventje Porto do Barqueiro. Volg vanaf daar de ría tot de vuurtoren van de Estaca de Bares.

Punta da Estaca de Bares

Vanaf de weg die tussen de dichte bossen door kronkelt, heeft u prachtige **vergezichten** op de *ría*. Op het uiterste punt van deze landtong staat een 91 m hoge vuurtoren. Dit is het noordelijkste puntje van het Iberisch Schiereiland. Let in **Puerto de Bares** op de Fenicische dijk, die opnieuw is gebruikt bij de aanleg van de haven. Daarachter ligt het **Praia de Bares★**, een van de mooiste stranden van de noordkust van Galicië, bezaaid met rotsformaties.

Rijd terug over de LU862.

Ortigueira

Vanaf de kades van dit havenplaatsje, omzoomd door verzorgde tuintjes, heeft u een mooi uitzicht op de *ría*. Het piepkleine centrum ligt rond de kerk en het gemeentehuis.

Neem weer de AC862 naar Cedeira en sla in Mera rechts af naar Pedra. Volg verder de kustroute.

Cabo Ortegal

Deze rotsachtige kaap, met een vuurtoren en bezocht door talrijke trekvogels, markeert de westelijke grens van de Golf van Biskaje. De kaap biedt prachtige zeegezichten. Misschien zijn die bij de **Mirador de Teixidero-Cruceiro★** wel het allermooiste. U kunt er komen via de smalle weg naar het Santuario de Santo André.

★ Santuario de Santo André (San Andrés) de Teixido

Boven op de rotsachtige westelijke helling van de Cabo Ortegal staat deze granieten kapel (16de-18de eeuw) boven zee in een magische **omgeving★** die het einde van de wereld suggereert. Het heiligdom lokt elk jaar op 8 september veel pelgrims naar het dorp. Volgens een spreekwoord zal 'iedereen die niet tijdens zijn leven naar San Andrés de Teixido is geweest, er na zijn dood alsnog naartoe gaan, maar dan als insect'. Dan liever die andere volkswijsheid: in de buurt zou een kruid te vinden zijn dat mensen verliefd maakt. Voor zijn vertrek kan de bezoeker hier een plaatselijk curiosum kopen: een amulet van zoutdeeg.

Rijd over dezelfde weg naar Cedeira.

Tussen Santo André de Teixido en Cedeira, voordat u een groot eucalyptusbos binnengaat, zijn er verschillende *miradores* vanwaar u opnieuw de mogelijkheid heeft om het lint van kliffen te bewonderen waar de golven van de zee voortdurend tegenaan slaan.

Cedeira

i Av. de Castelaio - ☎ 981 482 187 - turismo.cedeira.gal.

De Rio Condomiñas stroomt tussen de nieuwe wijken en het kleine historische centrum, rond de Plaza do Rectoral, met een muziektent en huizen met glazen galerijen. Vanaf het lange strand heeft u alweer een prachtig uitzicht op de *ría*. *Via de AC566 en dan de AC116 komt u in Ferrol. De weg volgt min of meer de kust, waaraan heel veel mooie strandjes liggen.*

Ferrol

i Praza de España - ☎ 981 944 251 - www.visitferrol.com.

Aan het einde van de gelijknamige *ría* ligt een natuurlijke haven, die alleen bereikbaar is via een 6 km lange, smalle vaargeul, die door twee forten wordt bewaakt. Door de uitzonderlijke ligging was dit de ideale uitvalsbasis naar Amerika. In de 18de eeuw besloten koning Ferdinand VI en koning Karel III om van **Ferrol** een militaire haven te maken. Dit verklaart meteen het strakke, symmetrische grondplan van de oude stadsbuurt. Vandaag is Ferrol een van de belangrijkste Spaanse militaire havens met een arsenaal en scheepswerven. Op het eerste gezicht oogt de geboorteplaats van Franco nogal sober, maar u kunt er aangenaam wandelen door de wijk Magdalena, met zijn ononderbroken raster van straten en luchtige pleinen.

Het **Museo Naval** (*rúa dos Irmandiños* - ☎ 981 336 027 - di-vr 9.30-13.30, za, zo en feestd. 10.30-13.30 u - gratis) bevindt zich in een 18de-eeuws gebouw aan het eind van de **Arsenal Militar** (alleen rondleidingen in het hoogseiz. - reserv. verplicht via ☎ 981 336 000) en herbergt een schat aan modellen van allerlei soorten schepen op verschillende schaal. Daarnaast zijn er talloze voorwerpen die verband houden met de scheepvaart.

In het tegenoverliggende gebouw bevindt zich het **Museo de la Construcción Naval Exponav** (Scheepsbouwmuseum) (☎ 981 359 682 - www.exponav.org - 's zomers: 11.00-19.00, zo 11.00-15.00 u; rest v.h. jaar: di-vr 10.00-15.00, 16.00-19.00, za 11.00-19.00, zo 11.00-15.00 u - € 2, +60 jaar € 1, tot 16 jaar gratis). Het is ondergebracht in een grote 18de-eeuwse bakstenen gewelfzaal. Helaas wordt er geen uitleg gegeven. Voor liefhebbers dus, en voor wie gewoon plezier in heeft om in de wirwar van modellen de ontwikkeling van de scheepsbouw te ontdekken. Er staan ook stoommachines en diverse gasturbines, en er is een leuke afdeling gewijd aan vuurtorenlichten.

De stranden van **Doniños**, met duinen erlangs, en die van **San Xurxo**, in het noordwesten, zijn prachtig. Ze trekken surfers en kitesurfers aan.

Het Castillo de San Felipe ligt 6 km ten westen van Ferrol. Bereikbaar via de Camino de Canido, richting A Malata en A Graña.

Castillo de San Felipe

Dag. 10.00-14.00, 16.00-20.00 u - gratis. Het Castillo van San Felipe, tegenover het fort van La Palma, is de belangrijkste vesting van Galicië. Het oefende controle uit over al het verkeer op de *ría*. 's Nachts werd zelfs een ketting tussen de twee forten gespannen om de doorvaart van schepen te verhinderen. De eerste stenen van de burcht werden in het midden van de 16de eeuw gelegd, maar de huidige constructie, met in elkaar overlopende vestingwallen, van de hand van ingenieur Montaignu, is 18de-eeuws.

Ga over de snelweg E1-AP9 terug naar La Coruña (C blz. 468).

Praktisch

Inlichtingen

U vindt de **toeristenbureaus** met het symbool  bij de beschreven locaties.

Adresboekje

Uit eten

Goedkoop

Cedeira

Mesón Muíño Kilowatio – Mariñeiro, 9 - 15357 Cedeira - ☎ 981 48 26 90 - wo-zo 12.00-16.00, 19.00-23.00 u - hoofdgerecht € 10/21. Gezellige drukke bar met als specialiteiten: *marraxo* (haai), *raxo* en *zorza* (gegrild varkensvlees).

El Náutico – Mariñeiro, 7 - 15350 Cedeira - ☎ 981 48 00 11 - 's zomers: 14.00-17.00 u; 's winters: 13.30-16.00 u - *gesl. wo - hoofdgerecht € 15/22*. Dit restaurant kijkt uit op de rivier. U kunt er heerlijke visgerechten en schaaldieren eten.

Doorsneeprijzen

Viveiro

Nito – Praia de Area, 1 - 27850 Viveiro - Hotel Ego - ☎ 982 56 09 87 - www.hotelego.es -  - 13.30-16.00, 20.30-0.00 u - hoofdgerecht € 20/40. In de ruime eetzaal van het restaurant van Hotel Ego kunt u genieten van traditionele gerechten die zijn bereid met kwaliteitsproducten. Met bar en aantrekkelijk terras met uitzicht op de *ría*.

Fene

Muíño do Vento – Cadavás, 4B, Magalofes - 15509 Fene - 5,5 km ten oosten van Ferrol - ☎ 981 34 09 21 - 13.30-15.45, 21.00-23.00,

Evenementen

Festival de Ortigueira – www.festivaldeortigueira.com - 4 dagen in midden juli. In Ortigueira. Een belangrijk internationaal festival gewijd aan de Keltische cultuur.

zo 13.30-15.45 u - *gesl. ma - hoofdgerecht € 18/35*. Dit gezellige restaurant biedt onder meer uitstekende schotels met zeevruchten en daarbij een goede selectie wijnen. Twee mooie eetzalen en een grote wijnkelder met 450 aanbevelingen.

Wat meer luxe

Ferrol

O Camiño do Inglés – Espartero, 77-79 - 15401 Ferrol - ☎ 981 35 20 90 - www.ocaminodoingles.com - 13.30-16.00, 20.30-23.30, do en zo 13.30-16.00 u - *gesl. ma - menu € 56/80*.

Inventieve gerechten bereid met verse marktproducten, waar u van kunt genieten in een aangename, ontspannen sfeer. De naam van het restaurant is een verwijzing naar de Engelse versie van de Camino de Santiago, die begint in de haven van Ferrol.

Een tussendoortje

O Rei das tartas – Pl. da Catedral, 15 - 27740 Mondoñedo - loop vanaf de Plaza da Catedral omhoog over de *Rúa do Progreso* - ☎ 982 52 18 90 - www.oreidastartas.com - 9.00-23.00, wo 9.00-16.00 u. Proef hier de specialiteit van Mondoñedo: suikertaart met daarop dunne reepjes deeg en gekonfijt fruit.

Overnachten

Goedkoop

Ferrol

El Suizo – Dolores, 67 - 15402 Ferrol - ☎ 981 30 04 00 - www.hotelsuizo.es - 🍷 📺 - 34 kamers vanaf € 64 ☞. Dit hotel ligt ideaal in een voetgangersstraat in het oude centrum. Achter de mooie gevel bevinden zich stijlvolle en comfortabele kamers.

Doorsneeprijzen

Alfoz

Finca Galea – O Castro de Ouro - 27776 Alfóz - 18 km ten noorden van Mondoñedo - ☎ 690 15 60 81 - www.fincagalea.es - 4 kamers € 85 ☞. Een lieflijke, landelijke B&B gevestigd in een oud Galicisch pazo (landhuis) met een warme ontvangst en een heerlijke sfeer. Op het omliggende terrein vindt u een watermolen en een vijver. Vrij toegankelijk voor gasten.

Viveiro

Pazo da Trave – Trabe, s/n - Galdo - 27850 Viveiro - 3,5 km ten zuiden van Viveiro via de LU540 - ☎ 982 59 81 63 - www.pazodatrave.com - 🍷 📺 - maart-okt. - 17 kamers € 90/130 ☞ à la carte. Dit met stijl en goede smaak aangeklede hotel is gevestigd in een gebouw uit de 15de eeuw. Parket, balken en oude meubels maken de kamers warm en gerieflijk. De lokale schotels worden opgediend in een rustiek ingerichte eetzaal.

Cedeira

Casa Rural Cordobelas – Cordobelas, 29 - 15555 Cedeira - ☎ 981 48 06 07 - www.cordobelas.com - 7 kamers € 75 - ☞ € 8,80 - 3 apart. voor 2, 3 en 4 pers. € 120. Dit charmante landhuis bestaat uit vier gebouwen van honderd jaar

oud. Ruime, comfortabele kamers die leuk en in Galicische stijl zijn ingericht.

Ferrol

Hotel Carris Almirante – María, 2 - 15402 Ferrol - ☎ 981 33 30 73 - www.carrishoteles.com - 📺 - 98 kamers € 77/100 - ☞ € 12. Dit hotel van acht verdiepingen uit 1969 ligt bij de wijk Magdalena. Grote, prima uitgeruste kamers die sober en modern zijn ingericht. Verfijnde traditionele gerechten in het restaurant Asador Gavia.

Wat meer luxe

Viveiro

Boa Vista – Ctra LU 862, Celeiro - 27863 Viveiro - ☎ 982 56 22 90 - www.boavistahotel.com - 🍷 📺 🚽 - 24 kamers € 120/135 ☞. Ruime, comfortabele kamers. De traditionele gerechten worden opgediend in een moderne eetzaal.

Cedeira

Herbeira – Cordobelas, s/n - 15350 Cedeira - 1 km van Cedeira - ☎ 981 49 21 67 - www.hotelherbeira.com - 🍷 📺 🚽 - 16 kamers € 100/185 ☞. Gezellig hotel met prachtig uitzicht op de Ría de Cedeira. Modern aangeklede gemeenschappelijke ruimtes en gerieflijke kamers.

Pontedeume

Casa do Castelo de Andrade – Camino Castelo de Andrade, s/n - 15609 Pontedeume - 26 km ten zuiden van Ferrol - ☎ 981 43 38 39 - www.casteloandrade.com - 📺 - 10 kamers € 105/130 - ☞ € 12. Prachtig landelijk geheel op een groot stuk grond. Het hoofdgebouw beschikt over twee gemeenschappelijke salons in rustieke stijl en de kamers zijn uiterst zorgvuldig ingericht.

Vertaling	Henriëtte Gorthuis, Véronique Bolder, Bettina von Ehrenthal, Karin Snoep
Eindredactie	Theo Scholten
Opmaak	Asterisk*, Amsterdam
Omslagfoto	LucVi/iStock
Oorspronkelijke titel	Guide Vert Espagne Atlantique
Oorspronkelijke uitgever	Michelin, Parijs
Uitgeefdirecteur	Philippe Orain (Michelin, Parijs)
Uitgevers	Marie-Pierre Renier (Michelin, Parijs) Lieven Defour (Lannoo, Tiel) Charlotte Fontanella, Aude Gandiol
Eindredactie	Charlotte Fontanella, Aude Gandiol
Redactie	Martin Angel, Christine Barréy, Delphine Berbigier, Luc Decoudin, Alexandra Forterre, María Gutiérrez, Sonia Lambert, Matilde Miñón, Denis Montagnon, Claire Nillus, Sarah Parot, Alejandro Prieto de Vega, Sarah Segent, Françoise Sichet, Delphine Talvat, Magali Triano
Grafisch ontwerp	Christelle Le Déan, Sandro Borel, Justeciel
Omslagontwerp	Keppie & Keppie, Varsenare
Cartografie	Theodor Cepera, Costina-Ionela Lungu
Met dank aan	Natacha Brumard, Marion Capera, Cristian Catona, Gabriel Dragu, Hervé Dubois, Florence Dyan, Lucie Fontaine, Bogdan Gheorghiu, Pascal Grougon, Irina Răcaru, Marie Simonet

© Michelin

© Cartografie: Michelin

© Nederlandse tekst: Uitgeverij Lannoo nv, Tiel, 2023

Het redactieteam heeft de grootste zorg besteed aan de samenstelling en de controle van deze gids. Maar omdat de gegevens voortdurend gewijzigd worden, moet de praktische informatie (prijzen, adressen, bezoeken, telefoonnummers, bezienwaardigheden, internet-adressen) worden beschouwd als een aanwijzing. Het is dan ook best mogelijk dat bepaalde info bij het verschijnen van deze gids niet helemaal correct of volledig is. Wij kunnen daar niet verantwoordelijk voor worden gesteld.

Deze gids bestaat voor en door u; u bewijst ons dan ook een grote dienst door eventuele tekortkomingen of vergissingen te melden. Aarzel niet om ons uw opmerkingen en suggesties over de inhoud van deze gids mee te delen. Bij een eerstvolgende bijgewerkte editie zullen wij daar rekening mee houden.

Contactadres

De Groene Reisgids
Uitgeverij Lannoo
Kasteelstraat 97
B-8700 Tiel
degroenereisgids@lannoo.be

De Groene Reisgids
Uitgeverij Terra Lannoo
Postbus 23202
1100 DS Amsterdam Zuidoost
info@terralannoo.nl

www.lannoo.com

D/2023/45/433 - NUR 512
ISBN 978 94 014 8921 8

Niets uit deze uitgave mag worden verveelvoudigd en/of openbaar gemaakt door middel van druk, fotokopie, microfilm of op welke wijze ook zonder voorafgaande schriftelijke toestemming van de uitgever.