

FIETSPOCKET
VLAAMS-BRABANT

**REGISTREER JE FIETSPOCKET VIA
WWW.UPDATE.KNOOPPUNTER.COM**

**Blijf op de hoogte van alle aanpassingen in de
fietsroutes uit deze Knoopunter-fietspocket.**

www.knoopunter.com

Teksten: Gunter Hauspie en Dirk Remmerie

Vormgeving: Metronoom/Betty Bex, Antwerpen
en Keppie&Keppie, Varsenare

Fotografie: Gunter Hauspie en Dirk Remmerie

Met aanvullingen van: Brechtse fotokring, Rudi Ceuppens, Arthur Chapman,
Crunch.be, Koen De Langhe, Johan De Meester, Lisa De Meyer,
Stefan Dewickere, Erfgoed.be, Ivo Hendrikx, Martin Kalfatovic,
Knoopunter, Lander Loeckx, PH Fotografie, Francois Smets,
Suzy Tailleur, Toerisme Vlaams-Brabant, Frans Van Bruaene,
VDK Photo, Voka Kamer voor Koophandel Antwerpen-Waasland,
Dirk Walraevens, Westtoer

Coverfoto: Knoopunter

Cartografie: TopOfMind en Peter De Bock

Deze uitgave is met de grootste zorg samengesteld. Alle gegevens zijn zorgvuldig
ter plekke gecontroleerd. Maar ze liggen niet voor eeuwig vast, daar kunnen de
auteurs noch de uitgever iets aan doen. De redactie zal je evenwel dankbaar zijn
wanneer je wijzigingen aan de beschreven route meedeelt.

Ons adres:

Knoopunter – Fietspocket Vlaams-Brabant 1,
Kasteelstraat 97, 8700, Tielt of info@knoopunter.com

Elke correctie zal na validatie op www.update.knoopunter.com gepubliceerd
worden.

© Uitgeverij Lannoo nv, Tielt, 2015

© 2015 Toerisme Vlaams-Brabant – www.toerismevlaamsbrabant.be

Deze uitgave bevat knooppuntendata die eigendom zijn van Toerisme Vlaams-Brabant
(www.toerismevlaamsbrabant.be), verkregen onder een licentie met Toerisme Vlaanderen
(<http://trip.toerismevlaanderen.be/gdi>). Toerisme Vlaams-Brabant en Toerisme Vlaanderen
zijn niet verantwoordelijk voor deze gids waarin de knooppuntendata hergebruikt worden,
noch voor de wijze waarop ze worden hergebruikt.

www.lannoo.com

D/2015/45/481 – NUR 501

ISBN 978-94-014-2348-9

Alle rechten voorbehouden. Niets uit deze uitgave mag worden verveelvoudigd,
opgeslagen in een geautomatiseerd gegevensbestand en/of openbaar gemaakt in
welke vorm ook of op welke wijze ook, hetzij elektronisch, mechanisch of op enige
andere manier zonder voorafgaande toestemming van de uitgever.

FIETSPOCKET VLAAMS-BRABANT

10 unieke fietsroutes langs
de tofste terrassen



INHOUD

Een Knooppunter-fietspocket.....	6
Fietsknooppunten: een woordje uitleg.....	10
Zo werkt het.....	11
1 Route vanuit Diest – 52,4 km.....	12
2 Route vanuit Haacht – 52,8 km.....	26
3 Route vanuit Halle – 46 km.....	40
4 Route vanuit Kessel-Lo – 44 km.....	54
5 Route vanuit Kester – 46,7 km.....	68
6 Route vanuit Leuven – 47,7 km.....	82
7 Route vanuit Londerzeel – 40,7 km.....	96
8 Route vanuit Sint-Martens-Lennik – 54,1 km.....	110
9 Route vanuit Tervuren – 49,6 km.....	124
10 Route vanuit Zoutleeuw – 66,9 km.....	138
Gebruiksklare roadbooks.....	154



© Lander Loeckx



EEN KNOOPPUNTER-FIETSPOCKET

Deze pocketreeks verzamelt per provincie 10 unieke knooppuntenroutes.

De interessante plekken op elk van de fietsparcours worden gebald beschreven en in beeld gebracht: wat is er te zien, wat valt er te beleven onderweg? Daarnaast vind je in deze fietspocket ook handige tips om even op adem te komen: zowel restaurants als mooie plaatsen om te picknicken en van het uitzicht te genieten. Daarbovenop verneem je waar er op de eindlocatie of in de buurt ervan een leuk terrasje te vinden is. Aan jou om dit alles te ontdekken!



LONDERZEEL - 40,7 KM		knooppunter.com	
Startpunt	62	25	61
1. Etappe	62	25	61
2. Etappe	64	23	24
3. Etappe	81	80	37
4. Etappe	83	39	86
5. Etappe			84

**REGISTREER JE FIETSPOCKET VIA
WWW.UPDATE.KNOOPPUNTER.COM**

Blijf op de hoogte van alle aanpassingen in de fietsroutes uit deze Knooppunter-fietspocket.

Wat heb je nodig om op pad te gaan?

- Deze pocket
- Het knooppuntertoestel waarin je het roadbook van de fietsroute van jouw keuze hebt gestopt
- De fietsknooppuntennetwerkkkaart van de regio

1. Deze pocket in je jaszak of rugzak

Neem deze pocket mee tijdens je fietstocht. Door zijn handzame formaat past hij perfect in een jaszak, of je stopt hem in het voorvak van je rugzak. Zo kun je bij aanvang of op een stop snel nalezen wat er te zien en te beleven is.

Iedere fietstocht is trouwens overzichtelijk uitgetekend op een knooppuntenkaartje. Met dit kaartje bij de hand is verloren rijden onmogelijk.

Bovendien staan per route de interessante horecazaken opgelijst. Je vindt van elke zaak de adres- en contactgegevens; check daarom voor je vertrekt even de openingstijden van het etablissement waar je zinnens bent halt te houden. Dit voorkomt onaangename verrassingen.

2. Handig roadbook in de knooppunter

Elke fietstocht is schematisch uitgetekend onder de vorm van een roadbook. Naast de knooppuntenummers lees je hierop volgende informatie af: de



afstanden tussen de opeenvolgende knooppunten, de afstand die je op elk punt van je tocht hebt afgelegd, de plaatsen waar iets te zien is én de locaties waar je een deugddoende tussenstop kunt inlassen.

Achteraan in deze pocket (vanaf blz. 154) vind je voor elke fietstocht een uitscheurbaar routekaartje. Hou je deze gids liever intact, dan kun je de routekaartjes – meteen op het correcte formaat voor de houder – downloaden via www.knooppunter.com, en dit via de cijfer-lettercode die bij elke route vermeld staat.

3. De fietsknooppuntennetwerkaart als back-up

Van alle provinciale fietsknooppuntennetwerken bestaan er kaarten, uitgegeven door de provincie in kwestie. Ben je van plan om regelmatig in de provincie eropuit te trekken, dan is het interessant om een dergelijke fietskaart aan te schaffen. De fietsennetwerkaarten zijn te koop in de betere boekhandel en in de verschillende toerismekantoren van de provincie.





KNOOPPUNTEN: EEN WOORDJE UITLEG

Fietsknooppunten

De routes in deze fietspocket zijn gebaseerd op het systeem van de fietsknooppunten. Gewoon door de aangegeven knooppunten – de genummerde bordjes – te volgen, kun je de uitgestippelde tochten uit deze gids probleemloos fietsen.

Het fietsknooppuntennetwerk

Het fietsnetwerk in Vlaanderen omvat duizenden kilometers rustige en veilige fietswegen. Waar een of meer trajecten elkaar kruisen, ligt een fietsknooppunt. Elk van die knooppunten draagt een eigen nummer. Langs de weg worden fietsknooppunten aangeduid op rechthoekige signalisatieborden (blauw voor Limburg, groen voor de overige provincies).

Tussen twee knooppunten staan geregeld signalisatieborden met richtingspijlen, zodat je steeds op het juiste pad blijft. De aanduidingen worden steevast in de twee richtingen voorzien: dit laat je toe om ieder traject in beide richtingen te rijden.

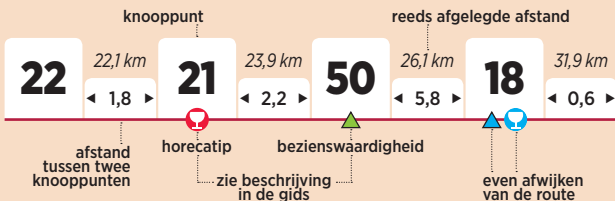
Zelf een route samenstellen

Wie graag zelf een route wil samenstellen, maakt gebruik van de fietsrouteplanner op **www.knooppunter.com**. In enkele muisklikken duid je het start- en eindpunt aan. Eenmaal je route gekozen, kun je deze ook afprinten in de vorm van een routekaartje.



ZO WERKT HET

Dankzij de fietsknooppunter kun je op elk moment in één oogopslag de route volgen. Dit concept biedt de fietser de meest complete info in de meest compacte vorm: volgorde van knooppunten, afstand tussen de fietsknooppunten, totaalafstand, aanduiding van de poi's en horecagelegenheden.



- **OFWEL** scheur je een fietsroadbook uit het achterste deel van de fietspocket.
- **OFWEL** stippel je je eigen route uit en noteer je de fietsknooppunten op een blanco roadbookkaartje.

Hagelandse hoogtes

Route vanuit Diest – 52,4 km

Korte route – 37,5 km





1

PRAKTISCH

Parkeren: Diest, Provinciedomein Halve Maan,
Omer Vanaudenhovelaan 48

Startpunt: Fiets, met je rug naar de molen, rechts richting
fietsknooppunt 33.

Weg: Af en toe onverhard

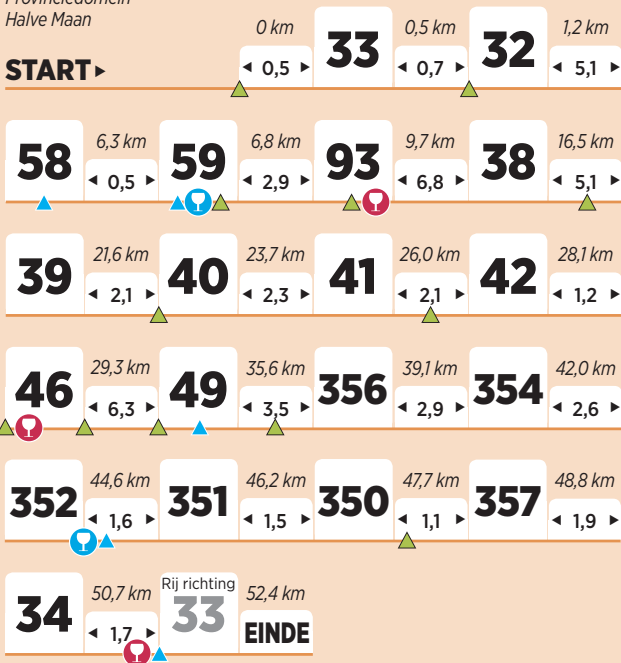
Moeilijkheid: Glooiend

Fietsnetwerkkkaart: Vlaams-Brabant



DIEST - 52,4 KM

Provinciedomein
Halve Maan



Korte route - 37,5 km

Rij richting 33 - 32 - 58 - 59 - 93 - 38 - 39 - 40 - 41 - 350 -
357 - 34 - rij richting 33

Roadbook: zie blz. 157-158

Eveneens downloadbaar via www.knooppunter.com met code **B8wg**

horeca-tip

bezienswaardigheid

even afwijken
van de route



PROVINCIEDOMEIN HALVE MAAN

Diest

Op een kruispunt van invloed-sferen was Diest altijd een garni-zenstad. Een versterkte gordel werd rond het strategische centrum aangelegd. De laatste wallen werden gebouwd tussen 1837 en 1853. Later werden die grotendeels ontmanteld. Het Provinciedomein Halve Maan is gedeeltelijk op de plaats ervan aangelegd. Je ziet nog restanten. Op vandaag is er een recreatie-park met tal van attracties.



STILLE DEMER

Diest

In de middeleeuwen was de Demer stroomafwaarts richting Diest bevaarbaar. Tijdens de 16de eeuw beleefde de scheepvaart hier haar hoogte-punt. Elke dag voeren er schuiten op en af met zout, haring of laken uit Diest. Vanaf de 19de eeuw deemsterde de scheepvaart echter weg. Toch voeren er toen nog 200 schepen per jaar over de Demer.



HUIZE ERNEST CLAES

Zichem

Fiets vanaf knooppunt 58 zo'n 500 m richting 25.

Langs de weg naar Averbode staat het geboortehuis van Ernest Claes (1885-1968), de auteur van De Witte van Zichem. Al in 1934 werd dit in 1920 gepubliceerde boek verfilmd. In 1980 gebeurde dat nog eens met Robbe De Hert in de registersstoel. De Witte is een vrolijke roman met een speelse rakker in de hoofdrol én met enkele rauwe trekjes. Het is een herinnering aan Claes' jeugd, zoals hij die rond 1900 in dit Brabantse dorp beleefde. Een groot deel van de roman speelt zich

af langs de boorden van de Demer. Het geboortehuis is nu een klein museum.

Ook wanneer het gesloten is, kun je er rondwandelen en krijg je een glimp van het leven in een landelijke boerderij rond de voorlaatste eeuwwisseling.

*Museum Huize Ernest Claes
Ernest Claesstraat 152, Zichem*

Buiten de openingsuren kun je een begeleid bezoek aanvragen via de dienst Toerisme.

*Dienst Toerisme
www.scherpenheuvel-zichem.be
Tel. 013-77.20.81*

59

CLAES-CAFÉS

Zichem

Fiets vanaf 59 ± 1 km richting Zichem centrum.


Zichem was al voor 1303 een stad. In dat jaar omringde Godfried van Brabant de nederzetting met een muur. Maar Zichem zou nooit uitgroeien tot een belangrijke plaats. Toch biedt de kleine kern vandaag nog historische restanten, die de tijd nog niet helemaal heeft uitgevlakt. Op de Markt verwijst een handvol brasserieën naar het werk van Ernest Claes: zoals Floere het Fluwijn en Heren van Sichem.

59**93**

MAAGDENTOREN

Zichem

Deze toren dateert van rond 1400. Om belegeringen te kunnen doorstaan, zijn de muren tot 4 m dik. De naam verwijst naar een jonge adellijke vrouw die niet met haar geliefde van simpele afkomst mocht trouwen. Om die reden werd ze opgesloten in de toren. Uiteindelijk wierp het meisje zich radeloos in de Demer.



GELIEFD BEDEVAARTSOORD

Scherpenheuvel

Scherpenheuvel is het meest bezochte bedevaartsoord van België. De verering van Maria op de 61 m hoge 'Scherpen Heuvel' gaat terug tot de 16de eeuw. Toen stond op de heuvel een eik waaraan een Mariabeeld was bevestigd. Verschillende opvallende genezingen werden toegeschreven aan een bezoek aan de bedevaartsboom. In 1602 kwam er een kleine houten kapel. Daarop vertrok de eerste georganiseerde bedevaart vanuit

Zichem. Er verzamelden liefst 20.000 pelgrims. In 1627 werd de huidige barokke bedevaartskerk ingewijd. Ze heeft een zevenhoekig patroon met een koepel, waarop 298 vergulde sterren prijken. De verering van Maria bleef in Scherpenheuvel altijd zeer levendig. Ook de kraampjes met religieuze souvenirs zijn al eeuwenlang met het bedevaartsoord verbonden. Rond de basiliek is er ruime keuze aan tavernes en tearooms.



HOOGSTAM- BOOMGAARDEN

Bekkevoort

Het oosten van Brabant is een glooiende fruitstreek. In dit deel van de tocht ontdek je dat in overvloed. Appel en peer maken het grootste deel uit. Maar de kers is opnieuw in opmars. Zeldzaam worden echter de hoogstamboomgaarden in de koeienweiden. Dat typische beeld verdwijnt uit het Hageland.



BLOEMENDORP WAANRODE

Waanrode

Waanrode is het bekendste bloemendorp van België. Sinds 1978 toveren de inwoners tijdens de zomer hun gevels en stoepen om tot een kleurrijke bloemenzee. De Culturele Dorpsraad plant elk jaar ook 12.000 rozelaars langs de straten. Die bebloemingsacties leverden Waanrode al meerdere nationale en internationale prijzen op.

41

42



VELP

Kortenaken

In de jaren 1950 werd de loop van de Velp op verschillende plaatsen rechtgetrokken. Vandaag tracht men de beek voor een stuk zijn meanderende loop terug te geven. Kronkels verhogen immers de natuurwaarden. Stroomversnellingen en rustige kommen volgen er mekaar op: die biotoop is rijker voor vissen en vogels.

42

46



KORTENAKEN

Kortenaken

Kortenaken is een van de dunstbevolkte gemeenten van Vlaams-Brabant. Landelijkheid troef dus. Dat merk je zelfs in het centrum: de Sint-Amorkerk staat tegen de Gete aan, rondom groene weiden en een grote boerderij met mestvaalt op het erf en loeiende koeien in de stal. Het groene grasperk rond de kerk lijkt een ideale plek voor een picknick.

Café Luna - IJssalon
Dorpsplein 26, Kortenaken
Tel. 011-58.73.20