

ZUIDWEST-USA

van reizigers voor reizigers



ZUIDWEST-USA

De wereld houdt niet op met draaien. Een wereldreiziger is de eerste om dat te beamen. Hoewel men geen inspanningen gespaard heeft om al de gegevens in deze gids uitgebreid te testen en te actualiseren, is het niet uitgesloten dat je ter plaatse vaststelt dat bepaalde gegevens in deze gids toch al opnieuw gewijzigd zijn. Veel adressen en suggesties in de Trotters zijn bovendien wat 'fragiel', juist omdat ze zo sympathiek en verrassend zijn. We zouden het daarom bijzonder op prijs stellen als je ons op de hoogte brengt van eventuele wijzigingen, zodat we de eerstvolgende herdruk op een correcte manier kunnen aanpassen. Dank bij voorbaat. Ons adres:

TROTTER

Uitgeverij Lannoo
Kasteelstraat 97
B-8700 Tielt

Uitgeverij Terra Lannoo
Postbus 97
NL-3990 DB Houten

E-MAIL: TROTTER@LANNOO.BE

WWW.TROTTERCLUB.COM

De prijscategorieën die in de Trottergidsen worden gebruikt, zijn steeds afgestemd op het land. Als je in een goedkoop hotelletje ongeveer € 25 betaalt, behoort een hotel waar je € 75 neertelt uiteraard tot de dure prijsklasse. De uitgever kan niet aansprakelijk worden gesteld voor eventuele fouten of de gevolgen ervan.

VERTALING Mireille Peeters, Anja de Lombaert, Petra Van Caneghem; 2013 Imago Mediabuilders

REISINFORMATIE VLAANDEREN EN NEDERLAND Wegwijzer, Brugge

OMSLAGONTWERP Studio Jan de Boer / Helga Bontinck

ONTWERP BINNENWERK Imago Mediabuilders

OMSLAGFOTO Maurizio Rellini/SOPA RF/SOPA/Corbis

OORSPRONKELIJKE TITEL Le Guide du Routard – Parcs nationaux de l'Ouest americain

OORSPRONKELIJKE UITGEVER Hachette, Paris

DIRECTEUR Philippe Gloaguen

STICHTERS Philippe Gloaguen en Michel Duval

HOOFDREDACTEUR Pierre Josse

ADJUNCTREDACTEUREN Benoît Lucchini en Amanda Keravel

REDACTEUREN Olivier Page, Véronique de Chardon, Isabelle Al Subaihi, Anne-Caroline Dumas, Carole Bordes, André Poncelet, Marie Burin des Roziers, Thierry Brouard, Géraldine Lemauf-Beauvois, Anne Poinot, Mathilde de Boisgrollier, Gavin's Clemente-Ruiz, Alain Pallier en Fiona Debrabander

© Hachette (alle rechten voor vertaling, reproductie en bewerking gereserveerd voor alle landen),

Uitgeverij Lannoo nv, Tielt, 2014

© Cartografie Hachette Tourisme

WWW.LANNOO.COM

D/2014/45/197 - ISBN 978 94 014 1462 3 - NUR 513

Niets uit deze uitgave mag worden verveelvoudigd en/of openbaar gemaakt door middel van druk, fotokopie, microfilm of op welke wijze ook zonder voorafgaande schriftelijke toestemming van de uitgever.

HOE GEBRUIK JE DEZE GIDS?

Op deze pagina's zetten we de toeristische highlights van een land of regio voor je op een rijtje – stuk voor stuk zijn het met recht topperavaringen die je niet mag missen!

In het hoofdstuk 'Praktisch' vind je alle nuttige informatie over de bestemming. Lees er alles wat je moet weten over bijvoorbeeld verkeer en vervoer, geldzaken, taal en gebruiken.

De gedeeltes die in twee kolommen zijn gezet bevatten nuttige informatie, zoals adresgegevens van instanties en webadressen ter voorbereiding op de reis.

In het hoofdstuk 'Mens, maatschappij, natuur en cultuur' gaan we dieper in op onder andere de geschiedenis, het cultureel erfgoed en de geografie van het land of gebied dat je bezoekt. Een ideale selectie om alvast thuis bij tijdens de heenreis door te nemen.

19 TOPERVARINGEN VAN TROTTER

1 Laat je overtuigen door de sprookjesachtige Dearh Valley van de rivier de Vire en kijk hoe de zon opklimt boven de rotsformaties van Zakrisht Point. [De reis](#)



3 Volg de sporen van de mythische Route 66 en herbeleef de boventijd van de beroemde Route 66. [De reis](#)



4 Ga te Williams, Arizona, aan boord van de Grand Canyon Railway voor een spectaculair uitzicht op de berg van de Grand Canyon. [De reis](#)



24 ABC VAN DE VERENIGDE STATEN

OPPERKLEUR: - 481.223 km² (307 maal België, 226 maal Nederland).
BEVOLKING: - 314 miljoen inwoners.
HOOFDSTAD: - Washington DC.
OFFICIËLE TAAL: - Amerikaanse Engels. In het westen van de Verenigde Staten wordt veel Spaans gesproken.
WAPENSTELE: - Amerikaanse dollar (\$) .
REGERING: - Democratisch systeem met een president.
STADTBOUW: - Niet verplicht. 50 staten en het District of Columbia.
PRESIDENT: - Barack Obama (Democratisch), bekeerd in november 2012.

ALVORENTE VERTREKKEN

Nuttige adressen

In België

VOET VAN MARIENBURG & WASHINGTON
 BOEKEN - PO Box 20001, 2000 Berchem. Fax (03) 2360 09 14 [@ virausa.org](#)

ARRANGEMENTEN VAN DE VERENIGDE STATEN
 VAN AMERIKA - Regenerat 27, 2000 Brussel
 ☎ (02) 734 00 00 [@ virausa.org](#) [www.virausa.org](#)

WINKELWINKEL
 BUCHHEIMSTRAT 6
 4000 Brugge ☎ (030) 51 73 88 [@ info@virausa.org](#) [www.virausa.org](#)

WINKELWINKEL
 BUCHHEIMSTRAT 6
 4000 Brugge ☎ (030) 51 73 88 [@ info@virausa.org](#) [www.virausa.org](#)

WINKELWINKEL
 BUCHHEIMSTRAT 6
 4000 Brugge ☎ (030) 51 73 88 [@ info@virausa.org](#) [www.virausa.org](#)

Formaliteiten

Een internationaal reisplan met een machineleestbare versie van het reisplan van Nederland is niet langer dan vergoeding nodig te betalen. Sinds januari 2009 is de vergoeding de onder de naam 'Visa Waiver Program' met andere landen (België en Nederland) verplicht om elektronische toelating te verkrijgen via het Electronic System for Travel Authorization (ESTA).
[http://esta.dhs.gov](#)
 Het is langer dan vergoeding nodig te betalen. Sinds januari 2009 is de vergoeding de onder de naam 'Visa Waiver Program' met andere landen (België en Nederland) verplicht om elektronische toelating te verkrijgen via het Electronic System for Travel Authorization (ESTA).
[http://esta.dhs.gov](#)

De Verenigde Staten, een land met te veel aanblijfsplaatsen en te weinig geschiedenis. Een illustratie van de Verenigde Staten.

BEROEMDE PERSONEN

Tijdens je reis door het westen van de VS wil je vaak de namen horen vallen van enkele beroemde personen. Hier is een lijstje met namen die uitsluitend in de Verenigde Staten, gebouwen en Hollywoodlandia staan. Daarom zetten we ze voor je op een rijtje.

Outlaws

• Buck Cassidy (Robert Lewis Parker, 1866-1908): vertrek naar de stad om een jacht te nemen, maar hij raakte betrokken bij de lokale geschiedenis. Het maakte hem bekend als een van de wildste mannen. Toen een jacht was om te brengen, zakte naar de wilden, waarna hij schreef dat hij later de rekening en konnen verdere. Met deze namen daalde begin te zijn lange carrière als bankovervalper en lid van de Wild West (dat wilde niet). Deze bekende de held op zoek naar de Amerikaanse westelijke te herstellen, wordt van alle staten opgevoerd door verschillende andere personages, waaronder door de belangrijkste die op de hoofden van de bandieten staat. In 1901 bekeerde Cassidy om en de belangrijkste die verdere en hij vluchtte naar Argentinië. Hij woonde door een aantal jaren in Chili en later in Bolivia, waar hij woonde om zijn. Een van de vele personages van de Far West. In 1900 gepubliceerd New Yorkers Robert Redford namen in Buck Cassidy met de Sundance Kid in de eerste versie (Buck Cassidy) wordt verzoeken naar het latere leven van Cassidy in Bolivia.

• The Sundance Kid (Harry Alton Longbaugh, 1880-1950): gepubliceerd in Sundance, Wyoming. Samen met Buck Cassidy reisde hij de Wild West op die aan het einde van de 19de eeuw in een gebied van het westen. Het was een vroege film waar hij Buck Cassidy speelde zijn eerste, maar later kan in 1900 naar Los Angeles terug. De twee maakten verdere af met weer te hun en personages te krijgen in Zuid-Amerika een organisatie die voor gelden in de VS. Na hun arrest van de Amerikaanse regering in San Francisco in 1908 bleef de arrestatie en werden ze door verdere. De volgende vijf onder de Sundance Kid naar Los Angeles bleef te zijn maar hij met Ella Watson en onder een velle man verder bleef te zijn gepubliceerd in 1936.

• Billy the Kid (Harry McCarty, 1859-1881): het beroemde 'kind' van het Westen staat voor bekend dat in 21 maanden in het gebied gepubliceerd, evenwel al bij zijn dood. Na zijn arrestatie werd op 17 jarige leeftijd werd hij overtuigd op de ranch van John Treadwell, waar hij werd. Hij raakte in een geschiedenis met de belangrijkste die van een arrestatie werd gepubliceerd, bevond een house van zijn. Billy wordt aangeboden, opgedragen en tot de atrop verdere, maar hij niet te ontwijpen. Hij keert naar onder de Carroll kerken, een vroege boer en onder een house van het West. De overleving bevond te zijn dood, waar het in de afsluitende die het was in juli 1881 werd vermoord.

• De Dabners we kerven afkomst Lee, William, Jack en de onder, de meest vreesde schenken van het West West. De factoren worden van de acht gebouwen. Dabner worden steeds meer door Lady Lela die de kring kreeg. De onder Dabner reisde de onder de onder. Bob, Gary en Emmett. Bij zijn afge van de overleving van het systeem van de beroemde overleving en wordt bevonden met bevallen. Hij vertrekt zijn post en de overleving wordt samen met Emmett naar Oklahoma, waar te geplaatst werd met een arrestatie werd gepubliceerd. Ze pechten met vinden die ze niet hebben begaan en worden van allen en weg van beschuldigd. De geschiedenis in het gebied van de overleving met te worden met de overleving van Gary, die ook overleefde. Hij sluit zich aan bij zijn broer. Met het geld wordt het land de

HOE GEBRUIK JE DEZE GIDS?

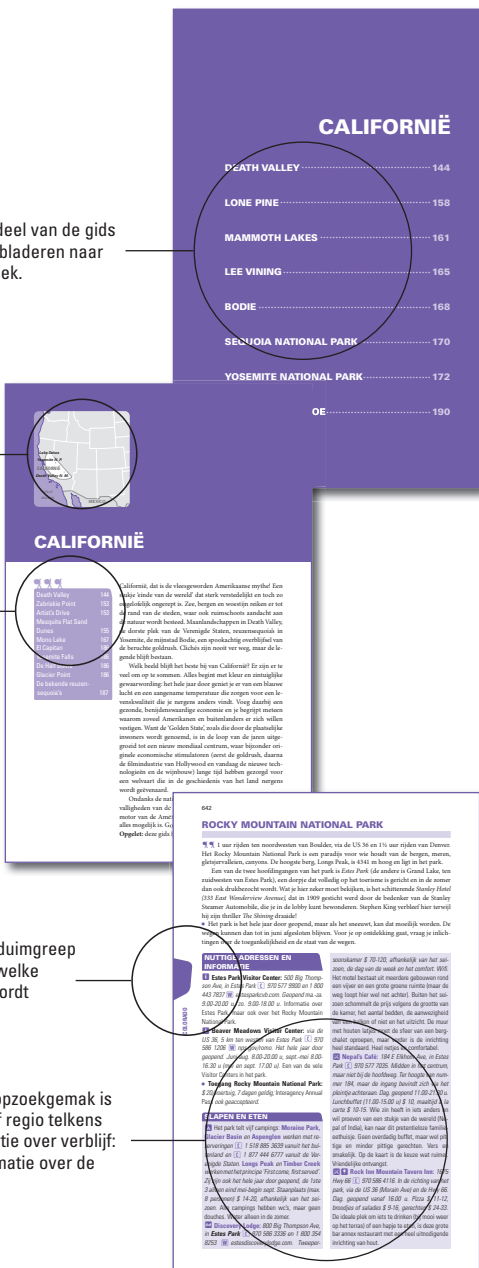
Door deze beknopte inhoudsopgave per deel van de gids te gebruiken hoef je niet telkens terug te bladeren naar de gehele inhoudsopgave voorin het boek.

Op het kleine kaartje linksboven zie je in een oogopslag welk deel van het land of de regio het betreffende hoofdstuk beschrijft.

Op de eerste pagina van elk nieuw deel zijn de topvervingen al in kaart gebracht met een paginaverwijzing voor wie ze direct wil raadplegen.

Aan de rand van de pagina's zorgen een duimgreep en een kopregel ervoor dat je direct ziet welke informatie er op de betreffende pagina wordt geboden.

Voor een herkenbare structuur en meer opzoekgemak is de volgorde van onderwerpen per stad of regio telkens hetzelfde: praktische informatie - informatie over verblijf: slapen, eten, iets drinken, uitgaan - informatie over de bezienswaardigheden.





VEELGESTELDE VRAGEN 11

19 TOPERVARINGEN VAN TROTTER 13

REIZEN NAAR ZUIDWEST-USA 17

ZUIDWEST-USA PRAKTISCH 23

ABC van de Verenigde Staten	24
Alvorens te vertrekken	24
Budget	26
Elektriciteit	28
Feesten en feestdagen	28
fooiën en extra kosten	30
Geldzaken	31
Gezondheid	33
Internetadressen	34
Klimaat	36
Maten en gewichten	39
Nationale parken en monumenten	41
Noodgevallen	42
Oriëntatie	43
Overnachten	43
Post	49
Reisliteratuur	49
reisroutes	54
Risico's en ergernissen	55
Roken	56
Taal	56
Telecommunicatie	57
Tijdsverschil	61
Vervoer	62
Werken in de Verenigde Staten	75
Winkelen	75

MENS, MAATSCHAPPIJ, NATUUR EN CULTUUR 79

Beroemde personen	80
Bevolking	88
Drank	91
Economie	95
Geografie	96
Geschiedenis	97
Godsdienst en geloof	118
Indianen	120
Keuken	124
Media	130
Mensenrechten	132
Milieu	133
Route 66	134
Unitaid	135
Werelderfgoed van Unesco	136
Zeden en gewoonten	136

CALIFORNIË

ABC van Californië (CA)	144
Death Valley	144
Lone Pine	158
Mammoth Lakes	161
Lee Vining	165
Bodie	168
Sequoia National Park	170
Yosemite National Park	172
South Lake Tahoe	190

NEVADA

ABC van Nevada (NV)	201
Las Vegas	203
ABC van Las Vegas	204

INHOUD

TUSSEN LAS VEGAS EN GRAND CANYON VILLAGE

De Hoover Dam	253
Chloride	253

ROUTE 66

Kingman	254
Oatman	254
Hackberry	256
Seligman	256
Reno	256

ARIZONA

ABC van Arizona (AZ)	268
Phoenix	268
Tucson	286
Tombstone	300
Bisbee	306
Flagstaff	314
Sedona	331
Williams	338
Tusayan	344
Grand Canyon (canyon van de Colorado)	347
De indianenreservaten	372
Het grondgebied van de Hopi	375
Canyon de Chelly	379
Monument Valley	383
Bluff	397
Page (Arizona) en Lake Powell (Utah)	401

UTAH

ABC van Utah (UT)	427
Zion National Park	429
Kanab	443

Bryce Canyon National Park	449
National Scenic Byway 12 (Route 12)	461
Capitol Reef National Park	466
Moab	476
Canyonlands National Park	493
Arches National Park	501
Salt Lake City	504
Antelope Island	533

WYOMING, MONTANA EN SOUTH DAKOTA

ABC van Wyoming (WY)	540
Jackson Hole	540
Grand Teton National Park	553
Yellowstone National Park	563
West Yellowstone	593
Gardiner	599
Cody	603
Cheyenne	609
Devil's Tower National Monument	613
Rapid City en Mount Rushmore	613

COLORADO

ABC van Colorado (CO)	623
Denver	623
Boulder	640
Rocky Mountain National Park	642
Manitou springs	643
Cripple Creek	644
Great Sand Dunes National Park	650
Durango	653
Mesa Verde National Park	661

INHOUD

Silverton	666
Black Canyon of the Gunnison National Park	669

NEW MEXICO

ABC van New Mexico (NM)	674
Taos	674
Santa Fe	686
Los Alamos	700
Albuquerque	703

TEN WESTEN VAN ALBUQUERQUE, RICHTING GALLUP	712
Pueblo of Acoma	712

El Malpais National Monument	713
El Morro National Monument	713
Gallup	714

TEN ZUIDEN VAN ALBUQUERQUE	716
Truth or Consequences	716
In de (verre) omgeving van Truth or Consequences	717

REGISTER	720
-----------------	-----

FOTOVERANTWOORDING	728
---------------------------	-----

IN DE TROTTERREEKS VERSCHENEN	729
--	-----

KAARTEN EN PLATTEGRONDEN

Albuquerque	706-707	Nationale parken van Zuidwest-USA, de	20-21
Arizona, overzichtskaart	264-265	Navajoland, overzichtskaart	381
Bryce Canyon National Park, overzichtskaart	451	Nevada, overzichtskaart	202
Californië, overzichtskaart	140-141	New Mexico, overzichtskaart	675
Canyonlands National Park, overzichtskaart	495	Page	402
Colorado, overzichtskaart	620-621	Page, in de omgeving van	410
Death Valley National Monument, overzichtskaart	147	Phoenix	270-271
Denver	622	Salt Lake City, overzichtskaart	511
Flagstaff	315	Salt Lake City - Temple Square, detailkaart	513
Grand Canyon, routes in de	369	Santa Fe	688
Grand Canyon Village	352-353	South Lake Tahoe, detailkaart	192-193
Grand Teton National Park, overzichtskaart	557	Taos	677
Indianenreservaten, de	372-373	Tucson	287
Jackson Hole	543	Utah, overzichtskaart	428
Kanab	444	Wahweap Marina	418
Lake Powell en Glen Canyon	414-415	West Yellowstone	595
Lake Tahoe, overzichtskaart	191	Wyoming, overzichtskaart	538-539
Las Vegas	208-209	Yellowstone National Park, overzichtskaart	566
Moab	479	Yosemite National Park	173
Monument Valley, de omgeving van	384	Zion National Park, overzichtskaart	431
		Zion Canyon, overzichtskaart	433

19 TOPERVARINGEN VAN TROTTER

- 1** Laat je overweldigen door de uitgestrektheid van Death Valley vanaf Dante's View en kijk hoe de **zon opkomt boven de oranje-keurige rotsen van Zabriskie Point**. Blz. 144



- 2** Geniet in Las Vegas vanaf het panoramische terras van de Stratosphere Tower van het **uitzicht op de Strip**, breek je spaarvarken open om een van de **adembenemende shows van Cirque du Soleil** bij te wonen en **hernieuw je huwelijksbeloften**, gewoon voor de fun. Blz. 248




- 3** Volg etappe voor etappe het **traject van de mythische Route 66** en bewonder de bouwstijl van vintage diners en motels langs de weg. Blz. 254



- 4** Ga in Williams, Arizona, aan boord van de **Grand Canyon Railway**, een stoomtrein uit 1923 die je tot bij de toegang naar de Grand Canyon brengt. Blz. 338

- 5 Maak een helikoptervlucht boven de Grand Canyon.** Dit is een onvergetelijke ervaring, hoewel een voettocht dwars door de kloof ook niet slecht is. En waarom niet proberen om **de Colorado per vlot af te dalen?** *Blz. 347*

- 6** Laat je verleiden tot een rustig tochtje te paard in de voetsporen van John Wayne, tussen de **rotsuitlopers van Monument Valley**, die in de films van John Ford zijn vereeuwigd. *Blz. 383*



- 7** Vang een glimp op van het subtiel lichtspel en de kleurnuances van de rotswand aan het einde van **Upper Antelope Canyon**, dicht bij Page. En trek vandaar naar de buitengewone **rotpunt van Horseshoe Bend**. *Blz. 411*

- 8** **Steek het Powell-meer over** en ga zwemmen in water van 26 °C met rode kliffen op de achtergrond. *Blz. 401*



- 9** Bewonder de staalblauwe lucht dwars door een van de **2000 natuurlijke bogen in Arches National Park**. *Blz. 501*



- 10** **Beklim Glacier Point bij zonsondergang** om te genieten van een verbazingwekkend uitzicht op de vallei van Yosemite. *Blz. 186*




- 11 Maak een tochtje over de Scenic Byway 12** vanuit Moab. Deze weg langs de Colorado River is een van de mooiste van Utah. Onderweg kun je zwemmen. *Blz. 461*

- 12 Ga op zoek naar je verre voorouders** in het mormoonse heilige der heiligen in Salt Lake City. *Blz. 522*

- 13 Neem op donderdag in Jackson Hole (Wyoming) deel aan de lessen swing dance en two step** in de Million Dollar Cowboy Bar. *Blz. 549*



- 14 Snuif de onvervalste cowboysfeer op** tijdens de amateurrodeo's van Jackson Hole of Cody. *Blz. 540*



- 15 Maak een trektocht over de North Rim van de Grand Canyon van Yellowstone** en geniet in je eentje (of toch bijna) van de verbluffende uitzichtpunten op de rotswanden. *Blz. 590*



- 16 Bezoek de holwoningen** van de Anasazi-indianen in het Mesa Verde National Park. *Blz. 661*

In België

BASE – KPN GROUP BELGIUM - ☎ 0032 486 19 1999 🌐 base.be.

PROXIMUS - ☎ 0032 78 05 60 30 🌐 belga-com.be.

MOBISTAR - ☎ 0032 495 95 95 00 🌐 mobi-star.be.

TELENET - 🌐 telenet.be.

Contactgegevens van andere operatoren vind je op 🌐 aanbieders.be/telefonie/operatoren.

In Nederland

VODAFONE - ☎ 0031 654 500 100 🌐 vodafone.nl.

T-MOBILE - ☎ 0031 6 2400 1200 🌐 t-mobile.nl/home.

KPN MOBILE - ☎ 0031 6 1200 1200 🌐 kpn.com.

Contactgegevens van andere operatoren vind je op 🌐 <http://gsm.startpagina.nl>.

Telefoneren

- **Vanuit België/ Nederland naar de Verenigde Staten:** 00 + 1 + net- en abonneenummer.
- **Vanuit de Verenigde Staten naar België:** 00 + 32 + net- en abonneenummer.
- **Vanuit Nederland naar de Verenigde Staten:** 00 + 1 + net- en abonneenummer.

Opgepast: als je vanuit het buitenland belt, vervalt de 0 van het netnummer.

Enkele handige tips

- De **Amerikaanse telefoonnummers** met zeven cijfers worden voorafgegaan door een *area code* (netnummer). Voor Phoenix is dat bijvoorbeeld 602. Om van de ene zone naar de andere te bellen moet je eerst de 1 intoetsen, gevolgd door de area code van de betreffende zone en tot slot het telefoonnummer met zeven cijfers. Voor een lokaal gesprek hangt het gebruik van deze area code af van de streek waarin je je bevindt, maar het wordt toch steeds meer gedaan, zelfs binnen een en dezelfde zone, waar je dan na de area code onmiddellijk de zeven cijfers van het telefoonnummer vormt (zonder de 1 ervoor).

- **Alle nummers die beginnen met 1 800, 1 888, 1 877, 1 866 en 1 855 zijn gratis** (luchtvaartmaatschappijen, hotelketens, autoverhuurbedrijven enzovoort). Dit zijn de zogenoemde *toll free numbers*. Doe er je voordeel mee, we vermelden ze trouwens in deze gids. Zo kun je gratis telefoneren naar hotelreserveringcentralen en informatie inwinnen (de meeste *Visitor Centers* beschikken ook over een gratis nummer).

- **Gratis nummers zijn soms betaald vanuit hotels** en gelden ook niet als je vanuit het buitenland belt. Je kunt evenwel proberen om te verbinding toch tot stand te brengen (tegen betaling) door 800 te vervangen door 880, 888 door 881 en 877 door 882. De groene nummers van sommige kleine maatschappijen werken alleen binnen eenzelfde staat.

- **Sommige telefoonnummers bevatten ook woorden**, maak je geen zorgen, dat is helemaal normaal. Elke toets van de telefoon staat niet alleen voor een cijfer, maar ook voor drie letters. Door woorden aan een telefoonnummer toe te voegen, is het vaak gemakkelijker te onthouden (het telefoonnummer van de *Amtrak*-spoorwegen bijvoorbeeld is 1 800 USA RAIL, wat stukken eenvoudiger te onthouden is dan 1 800 872 7245).

Basisprincipe om in de VS te telefoneren

Als je je gsm-kosten binnen de perken wilt houden, raden we je aan om een vooruitbetaalde telefoonkaart (*prepaid phone card*) te kopen en hiermee vanaf een vast toestel te telefoneren. Dit is echt de goedkoopste manier om in de VS en naar het buitenland te bellen. Opgelet: dit werkt niet met een gsm! Deze telefoonkaarten, die allemaal een 'geheime' code hebben, worden verkocht in supermarkten en *drugstores* (*Duane Reade*, *CVS*, *Rite Aid*, *Walgreens*). De prijs hangt uiteraard af van het bedrag dat je op de kaart wilt zetten: \$ 5, 10 ... Eerst moet je

HALLOD?

De eerste telefooncentrale ter wereld werd geïnstalleerd in Boedapest door ingenieur Puskas, een collega van Thomas Edison. Om de lijn te testen riep hij: 'Hallood?', wat in het Hongaars zoveel betekent als 'Hoor je mij?'. Vervolgens is 'hallood' voor een groot deel van de wereldbevolking 'hallo' geworden.

bellen naar een gratis nummer (staat op de kaart) dat begint met 1 800 en dan moet je de instructies volgen om je geheime code en het gewenste telefoonnummer in te geven. Voor \$ 5 kun je een aantal uren naar een vast toestel in België of Nederland bellen. Gesprekken met een gsm zijn wel veel duurder.

Vermijd zo veel mogelijk om vanuit je hotel te bellen (behalve dan met een telefoonkaart), want daar hanteren ze ongelofelijk

hoge tarieven. Sommige durven het zelfs om je een gesprek aan te rekenen ook al is de verbinding nooit tot stand gekomen! De teller start soms zelfs na vier of vijf keer rinkelen in het luchtledige ...

Mobiele telefonie

Je kunt je eigen mobiele telefoon gebruiken in de Verenigde Staten op voorwaarde dat je over een quad-band of tri-band telefoon beschikt met de optie 'wereld'. Om er zeker van te zijn dat jouw mobiel geschikt is, kun je je het beste contact op nemen met je mobiele provider.

– **Activeer de optie 'internationaal'**: bij nieuwe abonnementen is deze meestal al standaard geactiveerd. Als je daarentegen al meer dan drie jaar bij dezelfde mobiele provider zit, denk er dan aan om contact met ze op te nemen om deze optie (gratis) te activeren. Denk er wel aan dit minstens 48 uur voor vertrek te doen.

UITZICHT OVER BRYCE CANYON



te: de indianen kwamen er met tientallen, ja soms met honderden tegelijk aanzetten! Hun beschilderde lichamen en hun wapens joegen niemand angst aan. De onderlinge problemen tussen indianen en blanken werden geregeld door Onas, Penn dus (het woord 'onas' in het Algonkin betekent 'veer', net zoals het Engelse 'penn'). Geweldloosheid vormt een van de pijlers van het quaker geloof. Trouwens, de indianen hadden de hele kolonie in een oogwenk kunnen uitmoorden. Maar zolang de principes van de quakers overheersten, leefden beide gemeenschappen in volkomen harmonie.

Boston Tea Party en onafhankelijkheid

Vanaf 1763 ontstond een crisis tussen Engeland en de nieuwe kolonies, die almaar welvaarder werden. Op 16 december 1773 vond de zogenoemde *Boston Tea Party* plaats, toen het nationalisme weer opleefde na een hele reeks onpopulaire belastingen en maatregelen, opge-

HET MISDRIJF VAN DE EERSTE AMERIKAAN

In 1754 moest George Washington, toen officier bij het Britse leger, een Franse eenheid trotseren. Bij het zien van de officier besliste de seigneur van Jumonville om te onderhandelen en hij ging de Engelse troepen tegemoet met een witte vlag in de hand. George Washington lapte de militaire regels aan zijn laars, opende het vuur en doodde de Franse officier en negen soldaten. De eerste president van de Verenigde Staten zal die misdaad zijn hele leven meesleuren.

DEATH ON THE 4TH OF JULY


Toevallige samenloop van omstandigheden of een noodlottige datum? Drie van de eerste vijf presidenten van de Verenigde Staten stierven op 4 juli, de Nationale Feestdag: James Monroe in 1831 en de twee anderen, Thomas Jefferson en John Adams, op dezelfde dag van hetzelfde jaar (1826) ... precies op de 50ste verjaardag van de Onafhankelijkheidsverklaring.

gelegd door de Kroon. Kolonisten, vermoed als indianen, klommen aan boord van drie Engelse schepen in de haven van Boston en gooiden de lading thee overboord.

Deze gebeurtenis was het begin van een grote omwenteling. In 1775 begon een gewapende strijd en op **4 juli 1776 stemden de dertien kolonies voor de onafhankelijkheidsverklaring die door Thomas Jefferson was opgesteld.** Aan de basis van deze verklaring lag de filosofie van de natuurlijke rechten, die stelde dat God een natuurlijke orde had geschapen en dat de mens door rede de principes van deze orde kon begrijpen. Bovendien waren alle mensen vrij en gelijk voor de wet. In 1778 tekenden de Fransen twee alliantieverdragen met de 'rebellens'. In 1779 begon Spanje een oorlog tegen Engeland. Het was wachten tot 3 september 1783 voor in Parijs een vredesverdrag tussen Engeland en de Verenigde Staten werd ondertekend. De Verenigde Staten breidden zich vervolgens verder uit en de indianen werden meer en meer naar de woestijngebieden in het westen verdreven. Frankrijk verkocht Louisiana en een nieuw conflict stond op het punt uit te breken: de burgeroorlog.

Slavernij en Secessieoorlog

Het idee van de slavernij zelf gaat terug tot de oudste tijden. Zelfs de meest humanistische Grieken tijdens de Griekse Gouden Eeuw hebben er nooit aan getwijfeld dat de mensheid in twee categorieën kon worden opgedeeld: de ene moest nu eenmaal het zware werk doen, zodat de andere, de elite, zich met kunst, literatuur en filosofie kon bezighouden. Het immorele aspect van mensenhandel was nooit de ware inzet van de Secessieoorlog, in tegenstelling tot wat graag wordt aangenomen. **Abraham Lincoln had slechts weinig sympathie voor de**



PORTRET VAN ABRAHAM LINCOLN OP EEN VIJF DOLLARBILJET

'zwarte strijd', de bevrijding van de slaven was slechts een lapmiddel bij zijn strijd tegen het zuiden. Daarvan getuigen de volgende woorden: 'Mijn belangrijkste doel in dit conflict is de redding van de Unie ... Als ik de Unie zou kunnen redden zonder ook maar een slaaf vrij te laten, zou ik dat doen ...' Natuurlijk vonden deze opmerkelijke woorden nooit hun weg naar de geschiedenisboeken. Bovendien, de noordelijken hadden het gemakkelijk om tegen de slavernij te zijn (zij hadden slechts achttien slaven, in het zuiden waren er vier miljoen!).

De zuidelijken droegen een grijs uniform en de noordelijken een blauw. Hoewel de noordelijken de zwarte bevolking steunden, schrokken zij er niet voor terug de indianen uit te moorden. Dit om te illustreren dat het gelijk altijd aan de kant van de overwinnaar staat en je steeds over de nodige dosis gezond wantrouwen moet beschikken.

Het is juist **deze burgeroorlog als een culturele strijd te zien**, een conflict tussen twee verschillende samenlevingen. De ene – de zuidelijke – was een aristocratische samenleving, gestoeld op oud geld dat van de ene generatie op de andere werd overgedragen, heel Zuid-Europees met Franse en Spaanse wortels.

LEGERCRISIS

Het is sinds de Secessieoorlog dat burgers in de Verenigde Staten wapens dragen. Toen de vrede was hersteld, werden de Winchesters niet gevorderd door de regering. De wapencultuur is sterk aanwezig in de arme streken, waar veiligheid minder vanzelfsprekend is.

Het was een duidelijk getypeerde maatschappij met een sterke identiteit die erg aan haar land was gehecht. De andere samenleving – de noordelijke – was werkzaam, streng, puriteins, uiterst flexibel naargelang de arbeidsmogelijkheden, droomde van nationale trots, maar miste de verbondenheid met haar bodem.

Deze strijd was de meest tragische in de Amerikaanse geschiedenis. De oorsprong van dit conflict kan rationeel geanalyseerd worden, maar de heftigheid van de strijd grenste aan het irrationele.

het de *Roberto's* nog altijd voor de wind. Dat succes is te wijten aan de versheid van de *enchiladas* en de *burritos*, de porties in XL-formaat, de kleurrijke Mexicaanse inrichting (en het aangename terras) en de vriendelijke ontvangst. Dit adres is ook terecht bekend om zijn fantastische margarita's!

☒ **Nevados:** 3950 Main St ☎ 760 934 4466. Dag. geopend 17.00-21.00 u. Jaarlijkse vakantie: de 1ste 3 weken van juni. Gerechten \$ 12-38. Op de muren grote fresco's die een openluchtbal in Frankrijk voorstellen, aldus de waard. Het is van weinig belang. De plek doet een beetje chic aan, maar er heerst een gezellige en warme sfeer. Aan de bar zitten heel wat welbespraakte stamgasten. De Californische chef-kok is van Mexicaanse origine, heeft lang in een Japans restaurant gewerkt en is verzet op de Franse en Italiaanse keuken (ditmaal met een duidelijk onderscheid!). Zijn gerechten zijn een meer dan geslaagde combinatie van al deze invloeden. Inventief, verrukkelijk en altijd prachtig in beeld gebracht! Naast de gewone schotels (filet mignon met gorgonzola en spinazie, sashimi of sushi met Japans-Californische samenstelling) vind je elke dag andere overheerlijke vis- en vleesbereidingen op de kaart. In het seizoen ook wild. Zelfgemaakt brood: warm en lekker. Mooie wijnkaart. Natuurlijk niet goedkoop, maar het talent en de verfijning rechtvaardigen de prijs.

☒ **Slocum's Grill:** 3221 Main St ☎ 760 934 7647. Gerechten \$ 15-30. Happy hours 16.00-18.00 u. Traditionele houten gevel en mooie inrichting alsof het een oude saloon is. Diverse gezellige zaaltjes, met leren banken en tafeltjes die voldoende privacy bieden voor een intiem etentje. Een grote keuze aan gegrild vlees, maar ook vis en voorgerechten zoals uien- of kreeftensoep. Voor wie niet zo'n grote eter is, zijn er salades en snacks te verkrijgen. Dit restaurant beoogt een zekere standing, met originele garnituren (zelfgemaakte puree, verse

groenten) en een prestigieuze wijnkaart. Er is ook een pubgedeelte waar je de plaatselijke pils kunt proeven.

📍 **Clocktower Cellar:** 6201 Minaret Rd ☎ 760 934 2725. In de kelderderdieping van de *Alpenhof Lodge*. Dag. geopend 16.00-23.00 u, langer in het hoogseizoen. Het typische interieur van een Engelse pub, met een ongelofelijke verzameling bierviltjes en op het plafond dui-zenden kroonkurken van bierflessen! Gezellige bar met verscheidene zaaltjes die nokvol zitten na een dagje skiën. Het onvermijdelijke trefpunt van de plaatselijke bevolking om te genieten van een fris glas bier in goed gezelschap. Grote keuze aan tapbieren. Reuzenschermen waarop de laatste wedstrijden uit de baseball- of soccercompetitie worden afgespeeld. Gratis tafelfootbal en biljart tot 21.00 u.

EVENEMENTEN

Het hele jaar door zijn er talrijke sportevenementen, zoals marathons en mountainbikewedstrijden. 's Zomers komen daar nog een aantal leuke muziekfestivals bij.

- **Mammoth Lakes Jazz Jubilee:** 4 dagen begin juni. Informatie ☎ 760 934 2478 en 1 877 685 5299 🌐 mammothjazz.org. Een gelegenheid om allerhande jazzstijlen te beluisteren: swing, *Dixieland*, *fifties* en *sixties* ... Concerten in de openlucht, in het hart van de High Sierra Mountains. Hier wordt dat 'jazz with altitude' genoemd!
- **Mammoth Bluesapalooza & Festival of Beers:** 4 dagen eind juli, begin aug. Informatie ☎ 1 888 992 7397 🌐 mammothbluesbrewsfest.com. Een festival waar goede cajun-bluesgroepen en zeventig kleine brouwerijen hun beste beentje (of brouwsel) voorzetten ... Een heel programma! Concerten, veel drank en een immense barbecue.
- **Mammoth Lakes Sierra Summer Festival:** 3 of 4 dagen begin aug. Informatie ☎ 760 935 3837 🌐 sierrasummerfestival.org. Concerten met klassieke muziek, kleine vocale en instrumentale ensembles en een symfonisch orkest.

In de omgeving van Mammoth Lakes

👤 **Devil's Postpile National Monument:** de ingang van het park bevindt zich ongeveer 8 km ten westen van Mammoth Lake, aan het einde van Minaret Rd. Informatie ☎ 760 934 2289

W *nps.gov/depo*. Het park ligt op een hoogte van bijna 3000 m. Logisch dat het alleen toegankelijk is van juni tot begin okt., wanneer de sneeuw is gesmolten. Auto's moeten stoppen bij het uitzichtpunt Minaret Vista (mooi panorama op de vallei). Vandaar kun je alleen nog verder per fiets (een echte kuitenbijter!), tenzij je een reservering voor een van de campings verderop kunt tonen. Vanaf het uitzichtpunt rijden er over de smalle, kronkelige weg van 27 km alleen nog parkbussen (\$ 7 per dag voor een onbeperkt aantal ritten). Ze vertrekken om de 20-30 min vanaf het skioord Mammoth (1,5 km voor Minaret Vista), dag. geopend 7.00-19.00 u, en stoppen op diverse plaatsen in het park. Reken op twee uur voor de tocht heen en terug alleen naar de Devil's Postpile, die je bereikt via een pad van iets minder dan 1,5 km. Liefhebbers van rotsformaties en vulkaaneruptions komen volop aan hun trekken. Je vindt hier werkelijk de mooiste, grootste en regelmatigst gevormde basaltzuilen van de wereld. Herinneringen aan *Close Encounters of the Third Kind* komen spontaan bij je op. Ter plaatse moet je zeker ook de wandeling langs de San Joaquin River maken, tot aan de waterval Rainbow Falls (8 km heen en terug vanaf de halte van de bus). Het pad loopt vandaar nog iets meer dan 1,5 km verder langs de rivier, tot aan de Lower Falls.

LEE VINING

400 INWONERS

Lee Vining is een gewoon dorp langs de weg, zonder veel charme, maar wel met een mooi uitzicht op het prachtige Mono Lake. Je vindt er een aantal etablissementen om te overnachten en twee benzinstations. Niet de moeite om hier te blijven hangen, behalve dan een nachtje om 's ochtends de opgaande zon op het meer te kunnen bewonderen. De tocht gaat daarna verder naar de spookstad Bodie (na 50 km) en zo kom je dan aan de oostelijke ingang (*Tioga Pass Entrance*) van het Yosemite National Park. Nadeel: deze ingang is tot mei gesloten vanwege de sneeuw, soms zelfs tot juni. Dat betekent dat je dan helemaal via het noorden moet omrijden, een omweg van een volledige dag, naar de westelijke ingang van het park ...

NUTTIGE ADRESSEN

i **Mono Basin Visitor Center:** ☎ 760 647 3044. *Op een rotsuitloper boven het Mono Lake, aan de noordrand van Lee Vining. In het seizoen dag. geopend 9.00-17.00 u. Mooi uitzicht vanaf het grote terras. Alles over het meer, de geologische vorming en de afzettingen ervan: korte film van 20 min, tentoonstelling, boekhandel. Ook informatie over de vele kleine thematische paden rond het meer en je kunt er inschrijven voor een rondleiding door de rangers. Je vindt hier tevens alle informatie over Yosemite. De jaarpas is hier te koop.*

i @ **Mono Lake Information Center:** ☎ 760 647 6595 **W** *monolake.org*. *In het centrum van Lee Vining, langs Hwy 395, ter hoogte van het 3de kruispunt. Dag. geopend 9.00-17.00 u (juni-aug. 8.00-21.00 u).* Beschikt over heel veel documentatie. Informatie over tochten in de streek (verkoop van detailkaarten). Organiseert

diverse rondleidingen ('s zomers 3 keer per dag); in juli en aug. tijdens het weekend ook kanotochten op het Mono Lake. Internet (\$ 2 voor 15 min).

SLAPEN EN ETEN

A **Camping Mono Vista RV Park:** ☎ 760 647 6401. *Aan de noordrand van het dorp. Staanplaats voor een tent ongeveer \$ 22, voor een camper ongeveer \$ 35-38. Wifi. Niet meteen de beste plek (langs de US 395), maar deze camping kan je uit de nood helpen. De 65 staanplaatsen voor campers op het grasveld liggen heel dicht opeen. Weinig privacy dus, maar wel een aantal bomen om je af te schermen voor de zon. Het terrein voor tenten is aangenamer. Het ligt verder van de weg af en er zijn houten tafels en banken. Heel erg schoon sanitair en speeltuin voor de kinderen.*

W **El Mono Motel:** *Main St (US 395)* ☎ 760 647 6310 **W** *elmonomotel.com*. *Twee-*

persoonskamer met gemeenschappelijke of privébadkamer \$ 70-100. Klein complex met een ontspannen sfeer. Slechts elf kamers (vrij klein). De helft ervan beschikt over een stukje grasveld. Eenvoudig maar voldoende comfort en onberispelijk schoon. Geen rechtstreeks uitzicht op het meer, maar dat geldt voor de meeste hotels in de stad. De echte troef van dit adres is de sympathieke ontvangst en ook het kleine cafetariageedeelte waar je terecht kunt voor een ruim aanbod van speciale koffiesoorten en zelfgemaakte cookies en muffins.

Murphey's Lodging: Main St (US 395) ☎ 760 647 6316 en 1 800 334 6316 🌐 murpheysyosemite.com. Tweepersoonskamer \$ 58-133, afhankelijk van het seizoen. Middelgroot etablissement van donker hout. De groene deurlisten verlenen het geheel een landelijk tintje. Kamers met een gemiddeld comfort en een vrij goedkope inrichting. Een noodoplossing voor het geval dat alle andere adressen zijn volgeboekt.

Lake View Lodge: 51285 Hwy 395 ☎ 760 647 6543 en 1 800 990 6614 🌐 [\[yosemite.com\]\(http://yosemite.com\). Tweepersoonskamer \\$ 60-150, afhankelijk van het seizoen. Wifi. Een motel dat in deze categorie goed standhoudt. De gebouwen genieten van een aangename omgeving en begrenzen een groot plein met bomen boven de straat. Als je in de kleine tuin staat, zie je in de verte het meer liggen. De kamers zijn klassiek en heel comfortabel, maar het geheel mist bezieling. Ontbijt en ontvangst boven het gemiddelde.](http://lakeviewlodge-</p>
</div>
<div data-bbox=)

Tioga Lodge: Hwy 395, 5 km ten noorden van Lee Vining ☎ 760 298 8291 🌐 tiogalodgeatmonolake.com. Geopend van juni tot half okt. Tweepersoonskamer \$ 130-160, afhankelijk van de grootte en het seizoen. Zonder twijfel het mooiste adres uit de buurt en ook het enige met uitzicht op het meer. Het fraaie huis dat in het midden van dit hotel met veertien kamers ligt, komt uit de oude mijn van Bodie ... Zo zijn ze, die Amerikanen! Je kunt kiezen uit kamers in kleine leuke bungalows op een grasveld of in het hoofdgebouw (dicht bij de weg). Allemaal schattig, comfortabel en persoonlijk inge-

HET BOVENNATUURLIJKE MAANLANDSCHAP VAN MONO LAKE



richt. Er loopt een weggetje naar het meer. Uitstekende ontvangst.

☒ Whoa Nellie Deli: 22 Vista Point Rd
☎ 760 647 1088. Benzinstation van Mobil langs de weg naar Yosemite, 100 m van het kruispunt van Hwy 395 (zuidrand van Lee Vining). Dag. geopend 7.00-21.00 u. Dagschotels \$ 8-20. Ga niet af op vooroordelen, de deli van dit benzinstation heeft een echte kok in dienst en is een van de beste adressen in de omgeving! Behalve ontbijtgerechten en lekkere verse sandwiches vind je er pizza's (ook om mee te nemen), kleurrijke (zoet-zuur) en enorm grote salades en sappige burgers. Je kunt echter ook kiezen uit enkele dagschotels die bijzonder smakelijk, ja zelfs uitstekend zijn. Bovendien kun je van al dat lekkers genieten op een terras met een fantastisch uitzicht op het meer. Je begrijpt meteen waarom er vaak lange rijen wachtenden staan voor dit benzinstation buiten categorie.

WAT IS ER TE ZIEN?

👣👣👣 Mono Lake: er zijn diverse wegen die naar het meer leiden. Twee ervan liggen langs Hwy 395, net ten noorden van Lee Vining (richting Bridgeport): de eerste ter hoogte van de voormalige jachthaven (Old Marina Site), de andere aan het Mono Lake County Park (6,5 km noordwaarts). Daar voert een houten vlinder naar de oever van het meer, tussen de oude kalkafzettingen door. Naargelang het seizoen steken ze ver boven het water uit of tonen ze alleen hun bovenste delen. Het **Mono Lake County Park** is tegelijk het vertrekpunt van een erg mooie tocht naar **Black Point**. Tegen een vulkaankegel, bedekt met een verrassend zwart poeder, ontdek je in een tijdloze stilte een bijna bovennatuurlijk maanlandschap. Sportievelingen kunnen proberen om de vulkaan te beklimmen. Je hebt er een groots uitzicht op de hele streek. Zorg trouwens wel voor stevige schoenen en voldoende water. Trek er ook voldoende tijd voor uit, want je komt slechts langzaam vooruit in het rulle zand, en zorg dat je voldoende uitgerust bent voor je vertrekt.

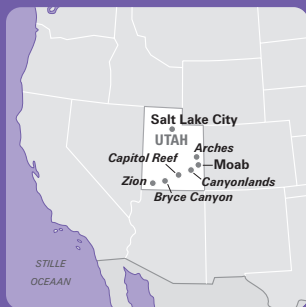
De 3de toegangsweg tot het meer is de populairste. Hij ligt op de zuidelijke oever. Neem in Lee Vining de US 395 in zuidelijke richting. Na ongeveer 10 km sla je links af (naar het oosten) op

route 120; volg die 8 km, vandaar voert een weg naar de oever van het meer. Toegangsprijs: \$3; gratis met de jaarpas. Op deze plek zie je de mooiste afzettingen (minder zichtbaar van april tot juli en bij hoogwaterstand). Volg het prachtige pad van 1,5 km om in alle rust (in elk geval in het laagseizoen) van deze natuurlijke kunstwerken te genieten. In de zomer is er een rondleiding rond het meer en kun je deelnemen aan vogelobservaties of een nachtelijke sterrentocht.

Het Mono Lake ontstond meer dan 700.000 jaar geleden en daarmee is het een van de oudste meren van Noord-Amerika. Het ligt in een kom op een onherbergzame hoogte, in een halfwoestijnlandschap waar alleen salie lijkt te gedijen. Op de achtergrond verrijzen de besneeuwde pieken van de Sierra Nevada. Een grootse omgeving, maar de bekendheid van het Mono Lake is vooral te danken aan zijn opmerkelijke kalkafzettingen (meer dan 13.000 jaar oud) op de oevers en die boven het water uitsteken, als wachters die voor eeuwig op hun uitkijkpost zijn versteend. De formaties werden onder water gevormd en kwamen naar de oppervlakte toen het niveau van het water begon te dalen. Daarin schuilt meteen ook zijn tragedie: hoewel het spektakel talrijke toeristen lokt, betekent het tegelijk zijn ondergang. Want sinds de jaren 1960 beleeft het Mono Lake een drama: de bronnen, die ooit het meer voedden, worden sindsdien geleid naar Los Angeles, een onlesbare consument van drinkbaar water. En het gevaar voor opdroging is dan ook acuut. Sinds de laatste ijstijd is het meer tot een zestigste van zijn oorspronkelijke grootte teruggebracht! In het midden van het meer drijven twee, door de elementen geboetseerde eilanden. Het witte, **Pahoa**, ontstond ongeveer driehonderd jaar geleden toen door regionale seismische activiteiten afzettingen naar de oppervlakte werden gestuwd. **Negit**, het zwarte eiland, is ouder (1700 jaar). Het ontstond na een vulkaanuitbarsting. Tussen april en eind juli zijn de eilanden gesloten voor het publiek om zo de immense meeuwenkolonie te beschermen die daar in die periode broedt. De weg van Lee Vining naar Bridgeport (en ook naar Bodie) volgt het meer over heel wat kilometers. Een adembenemend schouwspel, vooral bij zonsopgang ... Prachtig!



BACKPACKERS IN CANYONLANDS NATIONAL PARK, MOAB



UTAH



Zion National Park	429
Toroweap Point	448
Bryce Canyon National Park	449
Sunrise Point	458
Sunset Point	458
Bryce Point	458
National Scenic Byway (Route 12)	461
Hole-in-the-Rock Road	465
Scenic Drive	474
Scenic drive naar Waterpocket Fold	475
Canyonlands National Park	493
Needles Overlook	498
Arches National Park	501

ABC VAN UTAH (UT)

OPPERVLAKTE - 212.751 km².

BIJNAAM - Beehive State (Bijenkorfstaat).

HOOFDSTAD - Salt Lake City, 178.100 inwoners.

BEVOLKING - 2.736.000 inwoners.

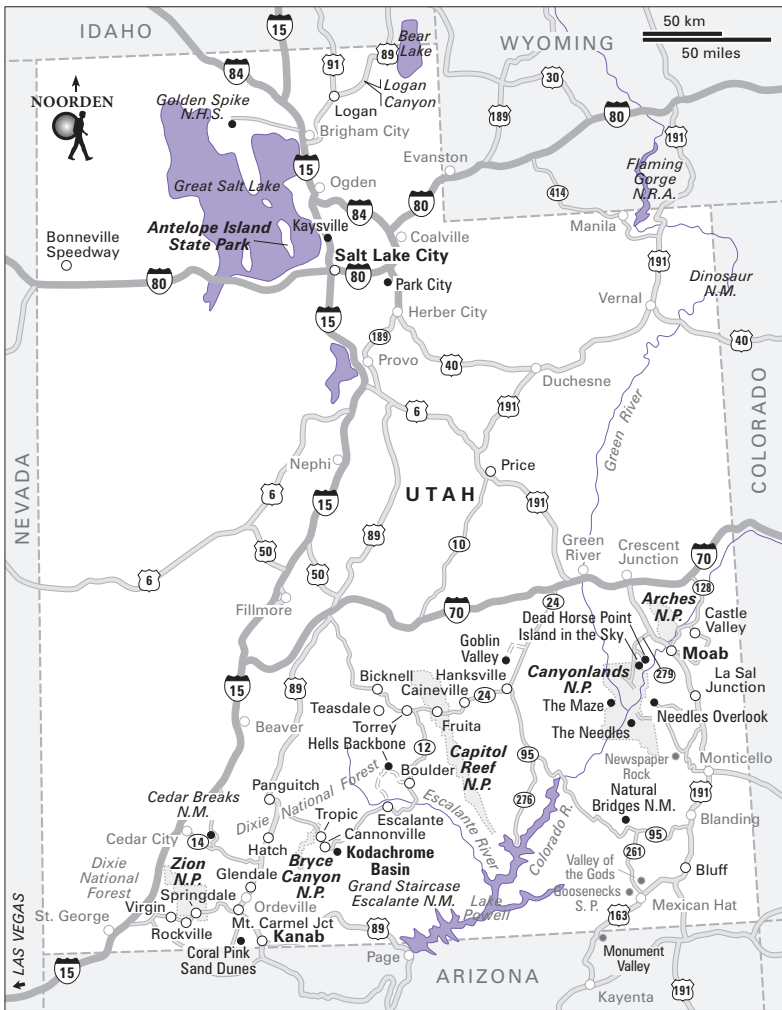
TIJDZONE - Mountain Time.

AANSLUITING BIJ DE UNIE - 1896 (45ste staat).

Alcoholische dranken in Utah

In Utah worden tal van lokale bieren gebrouwen, van hele donkere tot hele blonde. Geen enkel bier is echter zwaarder dan 4%. We bevinden ons dan ook in een staat waar veel mormonen leven, die nu eenmaal houden van soberheid. Een whisky drinken kan tot 1.00 uur 's nachts, daarna is het hup naar bed! En prijs je gelukkig, tot in juli 2009 kon je hier zelfs geen drup alcohol drinken, tenzij je een membership card kocht.

Lange wegen doorkruisen de onmetelijke woestijn, waar hevige rukwinden het zand soms hoog doen opstuiven. Uitgestrekte, schitterend rode vlaktes doorklieft met duizelingwekkende canyons. Hoge bergen bedekt met bossen, waarin herten dartelen en waar je 's winters heerlijk kunt skiën. Het immense Lake Powell in het zuiden dat 's zomers druk gebruikt wordt voor watersportactiviteiten en het niet minder indrukwekkende Salt Lake in het noorden nabij Salt Lake City, thuis van de mormonen, met hun bijzondere geschiedenis en cultuur. Je ontdekt hier ook de dorpen van de eerste kolonisten, cowboystadjes en dikke koeien. Maar ook tal van schitterende nationale parken (Bruce, Zion, Arches, Capitol



UTAH

Reef, Canyonlands enz.). Samen bedekken de natuurparken ruim een derde van het hele grondgebied van de staat. Op de nummerplaten van sommige voertuigen prijkt de mooiste boogbrug van het Arches National Park, met als opschrift *Delicate Arch*. Utah herbergt heel wat open ruimten en adembenemende vergezichten. Deze staat bezit enkele unieke pareltjes van de Verenigde Staten die steeds meer in trek raken bij Amerikanen die zowel de oost- als de westkust te duur en te opgefokt vinden. Bezoek deze uitzonderlijke streek bij voorkeur in de lente (mei-juni) of in de herfst (sept.-okt., het zogeheten *peak season*). 's Winters is het er ijzig koud, 's zomers bloedheet met temperaturen tot 40 °C. En ook de tussenseizoenen kennen extremen. Zo kun je barbecueën op de ene plaats en nauwelijks 250 km verder je dikste

winterjas nodig hebben. Neem dus altijd zowel een trui als een short, zonnecrème en je zonnebril mee. Het licht is hier fel en schitterend. Een hoed daarentegen vind je zonder problemen ter plaatse.

Net als de *Interagency Annual Pass* geldig is voor alle nationale parken van de Verenigde Staten, kun je hier in een van de *State Parks* van Utah een *State Parks Pass* kopen (\$ 75). De kaart is een jaar geldig en biedt toegang tot alle natuurparken van de staat, behalve Antelope Island en This is the Place Heritage Park. Een toegangskaartje voor een natuurpark kost echter zelden meer dan \$ 6. Je moet er dus heel wat bezoeken om de prijs van je Pass eruit te halen. De Pass is dus alleen interessant voor wie lange tijd in Utah verblijft. Meer informatie op [W stateparks.utah.gov/parkspass](http://stateparks.utah.gov/parkspass).

ZION NATIONAL PARK

👤👤👤 Het gebied rond Zion, in het zuidwesten van Utah, bleef lange tijd van de buitenwereld afgesloten omdat het zo moeilijk bereikbaar was. Het was dan ook een perfecte schuilplaats voor de mormoonse pioniers, die in de ongerepte en onbewoonde landschappen rust zochten en vonden. Ze doopten het Zion, een verwijzing naar het Bijbelse Sion, het Koninkrijk Gods op aarde. Toch waren de mormonen niet de eersten die deze plek als heilig beschouwden, want de indianen waren hen allang voor.

WIST JE DIT?

EEN RARE SNUITER | Met wat geluk zie je misschien een road runner of renkoekoek. Dat is pas een gekke vogel. Een klein lichaam, een lange, opwippende staart en een kop als een ruitertop. Deze loopvogel jaagt op slangen en is verwant aan de koekoek. Zijn naam dankt hij aan zijn manie om als een gek achter postkoetsen, treinen en nu auto's te rennen. Biepiep!

Vandaag trekken jaarlijks 2,5 miljoen bezoekers naar Zion. Het honderd jaar oude nationale park (1909) strekt zich over 595 km² uit rond de gelijknamige canyon. Het is de soms heel onstuimige Virgin River die in de loop van dertien miljoen jaar de smalle, amper 13 km lange canyon heeft uitgehold. De trechtervormige canyon is ongetwijfeld het interessantste (en meest bezochte) deel van het nationaal park. Wel vaker hoor je dat deze plaats met het land van de reuzen wordt vergeleken. Die vergelijking is zo gek nog niet, want inderdaad, de loodrechte rotswanden zijn bijzonder indrukwekkend. Ze schommelen tussen de 610 en de 910 m hoogte en vertonen opmerkelijke kleuren zoals beige, roze, oranje, rood ... Al even opmerkelijk zijn de vreemde vormen van het gesteente: aardpiramiden, overhangende rotsblokken, koepelrotsen enzovoort. Een van de eerste Europese bezoekers was dominee Frederick Fisher, die aan veel van de rotswanden veelbetekenende namen gaf: *The Great White Throne* (De Grote Witte Troon), *Angels Landing* (Landingsplaats van de Engelen), *Guardian Angel* (Beschermer), *East Temple* ... Het oostelijke deel wordt gekenmerkt door geërodeerde rotsen met merkwaardige groeven. Het lijkt wel alsof met een grove hark over het gesteente is gegaan. De kleuren zijn verbazingwekkend: beige, roze, oranje, rood en ... groen, groen van de bomen achterin de engte. Zion is namelijk als een oase in het midden van de woestijn, een dichte groene canyon bevloed door de verfrissende Virgin River, waarmee dit park duidelijk verschilt van de andere en dorre parken in deze staat. En dat is niet het enige

zoekje zeker waard. Dat geldt ook voor Cheyenne, waar ter gelegenheid van de *Cheyenne Frontier Days* cowboys uit de hele wereld samenstromen.

WIST JE DIT?

VERSTOPPERTJE | De Mountain Men hadden een voorraad van enkele maanden. Om die te kunnen beheren, hadden ze 'caches'. Dit waren eigenlijk een soort holen, die in de grond zelf werden uitgegraven. Ze gebruikten daarvoor een speciale techniek. Het graafwerk moest ook in het grootste geheim gebeuren, zodat er geen gevaar was voor overstromingen, maar ook plundersaars en nieuwsgierige coyotes de weg niet zouden vinden. Ze stopten er echt alles in, van oorlogsbuit, via beverhuiden tot munitie en zelfs voedsel. Na een paar maanden afwezigheid speelden ze een heus spelletje verstoppertje om hun eigen 'cache' terug te vinden. Liefst intact natuurlijk!

ABC VAN WYOMING (WY)

OPPERVLAKTE - 254.000 km² (ongeveer 8,5 keer groter dan België en 6,8 keer groter dan Nederland).

BIJNAAM - Equality State. De vrouwen van Wyoming waren de eerste vrouwen die stemrecht kregen (in 1869) en die een politieke functie mochten uitoefenen.

HOOFDSTAD - Cheyenne, 59.000 inwoners.

BEVOLKING - 563.000 inwoners.

TIJDZONE - Mountain Time.

AANSLUITING BIJ DE UNIE - 1890.

BIJZONDERHEDEN - de dunstbevolkte staat, met 5 inwoners per vierkante mile (het landelijk gemiddelde bedraagt 80).

JACKSON HOLE (WYOMING)

8600 INWONERS

De stad strekt zich uit aan de voet van het hooggebergte, diep in een beschermt dal waar de Snake River voor even haar woeste karakter verliest. Ze werd aan het begin van de 19de eeuw ontdekt door een pelsjager, een zekere ... David Jackson. Voor de komst van de kolonisten was dit het zomerjachtgebied van de Shoshone en de Bannock. Jackson Hole ligt ten zuiden van het Grand Teton National Park, slechts anderhalf uur rijden van de ingang van het Yellowstone National Park. Het is dan ook een belangrijke uitvalsbasis, dicht bij de luchthaven. Maar er is meer. Het is ook een rustig en aangenaam gehucht met een trendy kantje en krasse cowboys. Country in alle cafés, leuke adresjes, rodeo's te kust en te keur, een grootse parade voor de nationale feestdag op 4 juli en, niet te vergeten, Town Square, het plein in het stadscentrum met zijn monumentale bogen die van opgeengestapelde damhert- en wapitigeweien zijn gemaakt ... Maak je niet druk, herten verliezen nu eenmaal elke herfst hun gewei. Jackson Hole is supertoeristisch en -druk, met het nette centrum, de kunstgalerijen en de tientallen souvenirwinkeltjes (die niet altijd door iedereen gewaardeerd zullen worden), en toch zo typisch plattelands, met zijn oude centrum en zijn houten huizen en trottoirs. Jackson Hole is helemaal geen gat! De omgeving is bovendien onvergetelijk. Bewonder de ranches en de groene prairies met op de achtergrond de besneeuwde toppen van Teton in het westen en de Gros Ventre in het oosten. In de winter is het stadje ook een geliefd skioord (maar daarvoor kun je

beter naar Teton Village gaan, zo'n 20 km verderop en halfweg het Grand Teton Park). Kortom, een leuke plek om even halt te houden, voor of na een bezoek aan de prachtige omliggende parken.

WIST JE DIT?

SUFFRAGETTES AAN DE MACHT | Jackson Hole lijkt op het eerste gezicht het stugge en conservatieve 'oude Westen', maar het is wel de eerste stad van de Verenigde Staten waar een gemeenteraad werd verkozen (in 1920) die helemaal uit vrouwen bestond. De sheriff was, natuurlijk, ook een vrouw ... van 22 jaar! Maar dat is helemaal niet zo vreemd als het lijkt, als je weet dat Wyoming ook de eerste staat van het land was waar het zogenaamde zwakke geslacht stemrecht kreeg. Dat gebeurde al in 1869!

AANKOMST EN VERTREK

MET HET VLIEGTUIG

✈ **Luchthaven van Jackson Hole (buiten plattegrond, via B1):** 13 km ten noorden van de stad, langs de weg naar Grand Teton ☎ 307 733 7682 🌐 jacksonholeairport.com. Wifi (gratis in de hele luchthaven). Te midden van de ongerepte natuur, in een buitengewoon mooie omgeving, aan de voet van de Teton Mountains. Rechtstreekse vluchten van en naar Salt Lake City, Atlanta, Newark, San Francisco, Los Angeles, Chicago, Dallas, Denver, Minneapolis. *Visitor Information Center* in de bagagehal. *In principe ma.-vr. 10.00-16.00 u.* Geldautomaat (ATM).

■ De grootste **autoverhuurbedrijven** hebben een desk in de luchthavenhal. **Alamo/National** (☎ 307 733 0671 of 1 877 222 9075 🌐 alamo.com), **Hertz** (☎ 307 733 2272 🌐 hertz.com) en **Avis** (☎ 307 733 3422 🌐 avis.com). Voor de autoverhuurbedrijven in het centrum verwijzen we je naar de rubriek 'Nuttige adressen'. In de zomer is van tevoren reserveren zeker aanbevolen.

• **Naar het centrum van Jackson Hole:** de maatschappij *Alltrans Shuttle* zet pendelbussen in tussen het centrum en de luchthaven. De enige andere mogelijkheid is de taxi (lijst met maatschappijen op de luchthaven).

■ **Alltrans Shuttle:** ☎ 307 733 3135 en 1 800 443 6133 🌐 jacksonholealltrans.com. *Reserveren is zeker aanbevolen, want de bus wacht niet op alle vliegtuigen, alleen op de grote vluchten.*

Ongeveer \$ 16 naar Jackson Hole, \$ 26 naar Teton Village.

MET DE BUS

🚌 **Naar Idaho Falls en Salt Lake City:** met de bussen van *Mountain State Express*, een afdeling van *Alltrans* (dezelfde gegevens). Reserveren is verplicht.

MET DE AUTO

• **Naar de nationale parken Grand Teton en Yellowstone:** een paar kilometers tussen Jackson Hole en de ingang van het park Grand Teton, 90 km van de zuidelijke ingang van het park Yellowstone (S Entrance, reken op 1½ uur). Hiervoor doorkruis je het schitterende Grand Teton Park van zuid naar noord. Dit is een van de mooiste toegangswegen tot het Yellowstone National Park vanuit Jackson Hole: onder andere besneeuwde bergkammen, meren met kristalhelder water en uitgestrekte graslanden waarop bizonen en herten grazen.

NUTTIGE ADRESSEN

📍 **Jackson Hole & Greater Yellowstone Visitor Center (plattegrond B1, 1):** 532 N Cache St ☎ 307 733 3316 🌐 jacksonholechamber.com. *Geopend juni-sept. dag. 8.00-19.00 u, de rest van het jaar dag. 9.00-17.00 u.* Mooie architectuur, helemaal van hout en met een mooi groen

dak. Gratis stadsplattegrond en allerhande gratis folders. Ook een volledige lijst met overnachtingsmogelijkheden (met hotels die die dag nog kamers vrij hebben en een gratis telefoon voor reserveringen). Je moet hier zeker even binnenwippen als je meer te weten wilt komen over de sportieve activiteiten (van rafting tot paardrijden, vissen, skiën of rennen met sledehonden in de winter), de evenementenkalender, de culturele activiteiten ... Alle nodige informatie over Grand Teton en Yellowstone, met kaarten en gidsen of een weerbericht en de opening van de wegen. Op de eerste verdieping is een interessante tentoonstelling over plaatselijke fauna (zie verder onder 'National Elk Refuge' in 'Wat is er te zien in Jackson en omgeving?').

■ **Jackson Hole Chamber of Commerce (plattegrond B1, 2):** 112 Center St ☎ 307 733 3316 🌐 jacksonholechamber.com. Dag. geopend juni-sept. 8.00-19.00 u; de rest van het jaar ma.-vr. 8.00-17.00 u. Midden in het centrum, heel handig dus. Minder druk dan het Visitor Center, met dezelfde informatie over de stad en omgeving.

■ **Weerbericht:** ☎ 7307 33 1731. *Het wordt ook uitgezonden op de diverse radiozenders die langs de weg vermeld staan.*

■ **Staat van de wegen:** ☎ 1 888 996 7623.

■ **St. John's Medical Center:** 625 E Broadway ☎ 307 733 3636 🌐 tetonhospital.org.

■ **Supermarkt (buiten plattegrond, via A2):** Jackson Whole Grocer, Hwy 89, naar het zui-

den, rechts van de weg vanuit het centrum ☎ 307 733 0450. Geopend dag. 7.00-23.00 u. Een biologische supermarkt, heel druk, een beetje zoals een Whole Foods Market, als je dat kent. Handig om een lekkere picknick voor te bereiden. Bakkerij, bereide gerechten, *salad bar*, vers vruchtensap enzovoort. Nog een uitstekend adres, **Pearl Street Market and Delicatessen:** 260 W Pearl St ☎ 307 733 1300. Geopend ma.-za. 6.00-21.00 u; zo. 6.00-19.00 u. Kleine kruidenierswinkel annex traiteur annex restaurant (zie ook 'Eten'). Je vindt er uitstekende producten (groenten, vlees, vis, bereide gerechten ...). Het grote voordeel is dat deze winkel in het centrum ligt.

VERVOER EN VERHUUR VAN AUTO'S EN ANDERE VOERTUIGEN

🚌 **Busmaatschappij START:** ☎ 307 733 4521 🌐 startbus.com. Dag. 6.00-22.30 u. Twee bussen voor Jackson Hole. De ene doorkruist de hele stad (gratis, om de 30 min), de andere rijdt naar Teton Village (om het uur, in beide richtingen, \$ 2 per traject). Een twintigtal haltes in de stad en omgeving. Handig. Volledige folder bij het Visitor Center.

■ **Autoverhuurders in het centrum:** Dollar Rent-a-Car (plattegrond A2, 3): 345 W Broadway ☎ 307 733 9224 of 1 800 800 4000 🌐 dollar.com. Dag. 7.00-20.30 u. Ook **Thrifty Rent-a-car** (buiten plattegrond, via A2); 1255 Hwy 22 ☎ 307

■ Nuttige adressen

- 📍 1 Jackson Hole & Greater Yellowstone Visitor Center
2 Jackson Hole Chamber of Commerce
3 Dollar Rent-a-Car

🏠 Slapen

- 10 Miller Park Lodge
11 Antler Inn
12 Anvil Motel en El Rancho
13 4 Winds Motel
14 Anglers Inn
15 Parkway Inn
16 The Alpine House
17 The Lodge at Jackson Hole
18 The Wort Hotel

🍴 Eten

- 18 The Silver Dollar Bar
20 The Bunnery
21 Shades Café
22 Pearl Street Bagels

- 23 Pearl Street Market and Delicatessen
24 E.leaven
25 Lift
26 Lotus Organic Café
27 Sweetwater
28 Café Genevieve
29 The Merry Piglets Mexican Grill
30 Local
31 The Gun Barrel

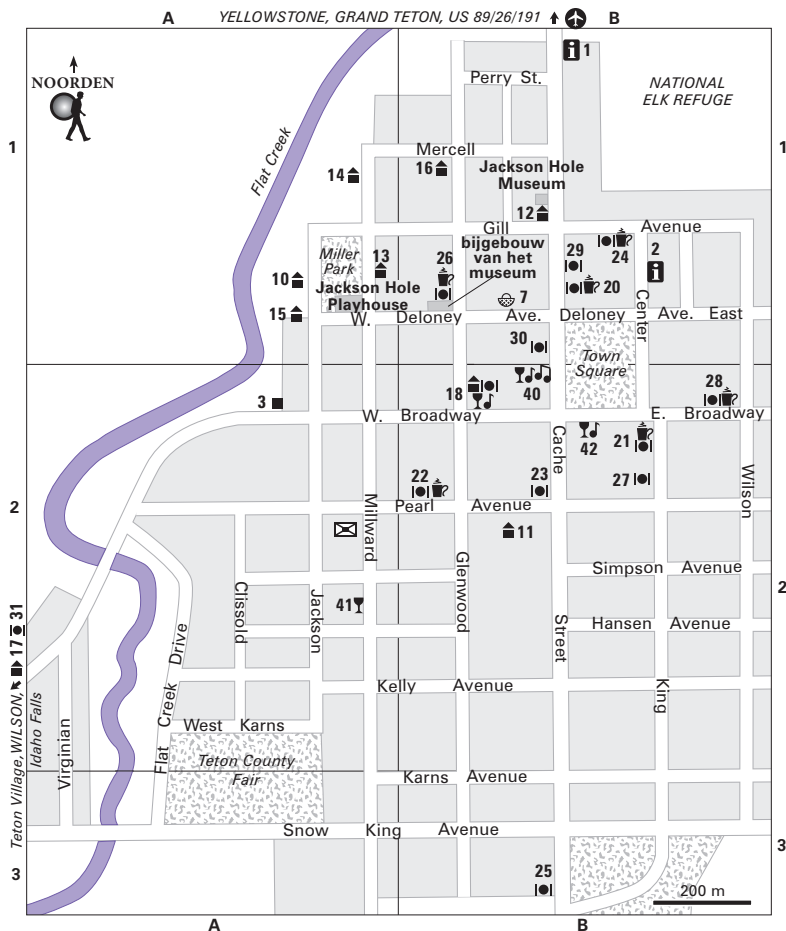
🍷 🎵 lets drinken, muziek beluisteren en dansen

- 18 The Silver Dollar Bar
40 Million Dollar Cowboy Bar
41 Snake River Brewing Co
42 Town Square Tavern

🛍️ Winkelen

- 7 Jackson Hole Hat Company

- 👣 **Wat is er te zien en te doen?**
2 Town Square Shootout



JACKSON HOLE

734 9306. Je vindt alle grote verhuurmaatschappijen in de luchthaven.

■ **Jackson Hole Adventure Rentals (buiten plattegrond, via A2):** aan de S Hwy 89, 3 km van het centrum, in zuidelijke richting **C** 307 739 5678 of 1 877 739 5678 **W** jhadventure.com. Gespecialiseerd in sneeuwscooters en 4x4's.

■ **Campervan North America:** 1776 N Hwy 33, Driggs, Idaho 83422 **C** 208 712 81 00 **W** campervannorthamerica.com. Dit familiebedrijf ver-

huurt kleine campers maar ook kleine bestelwagens waarin je kunt slapen. Dit is een goedkope oplossing als je met twee personen bent, want deze voertuigen rijden zo vlot als een gewone auto, ze verbruiken niet extra veel en je hoeft geen camping te betalen. Op aanvraag (en alleen bij een minimum aantal dagen verhuur) zetten ze een auto voor je klaar in Jackson Hole. Je kunt de auto inleveren in Las Vegas (Nevada) of Austin (Texas), waar bijkantoren gevestigd zijn.