



WANDELBOEK
WAALS-BRABANT
GUIDO ELIAS



Rivier




Beek




Kanaal



Vijver



Autosnelweg



Hoofdweg



Verharde weg (asfalt, beton)
toegankelijk voor alle voertuigen




Elementair verharde weg
niet toegankelijk voor voertuigen




Elementair verharde weg
toegankelijk voor voertuigen




Onverharde weg, pad



GR-pad



Route



Alternatieve route/aanlooproute



Andere route uit zelfde project



Route op GR-pad




Spoorweg met station



Spoorweg met overweg



Oude spoorweg



Richting




Straatnaam



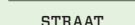
Verwijzing straatnaam




Wegnummering



Stijgings- en dalingssteken



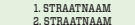
Landsgrens



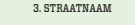
Gemeentegrens



Provinciegrens




Brug autosnelweg



Brug lokale weg



Brug onverharde weg




Brug spoorweg




Tunnel spoorweg




Land



Provincie



Fusiegemeente



Deelgemeente




Gehucht



Land



Provincie




Fusiegemeente



Deelgemeente



Gehucht



Land



Provincie



Fusiegemeente



Deelgemeente



Gehucht

1 Referentiepunt

Richtung wandeling

73 Knooppunt

Naam kerk Kerk

Naam kapel Kapel

Naam abdij Abdijs

Kruis

Kerkhof

Voetbalterrein

Sporthall

Naam camping Camping

Naam molen Oude windmolen

Naam molen Watermolen

Naam kasteel Kasteel

Naam hoeve Hoeve

Watertoren

Museum

Ziekenhuis

Parking

Informatiebord

Ander bezienswaardig gebouw

Bank / Picknicklocatie

Brasserie

Naam café Café / Brouwerij

Naam café Zendmast

Golfterrein

Uitkijkpunt

Bezienswaardigheid

Berg

Merkwaardige boom

B U I T E N L A N D Land

P R O V I N C I E Provincie

FUSIEGEMEENTE Fusiegemeente

Deelgemeente Deelgemeente

FUSIEGEMEENTE

Gehucht Gehucht

Inhoud

- 07 * Woord vooraf
- 08 * Hoe deze gids gebruiken?
- 12 * Een wandeling kiezen

De wandeltochten

- 15 01 **BRAINE L'ALLEUD**
200 jaar na de slag en de nederlaag van Napoleon
- 21 02 **HAMME-MILLE (BEAUVECHAIN)**
Het mooiste Brabantse bos
- 27 03 **PÉCROT (GREZ-DOICEAU)**
Door uitgestrekte bossen op en over de taalgrens
- 33 04 **GREZ-DOICEAU**
Door ingedommelde dorpen en langs verre kimmten
- 39 05 **GENVAL (RIXENSART)**
De charme van een landelijk dorp
- 45 06 **BRAINE-LE-CHÂTEAU**
Voor allen die houden van een stevige klim
- 51 07 **LASNE**
Over verrassende en verborgen paadjes
- 53 08 **CHAUMONT-GISTOUX**
Golvend Brabant op zijn best
- 57 09 **GLIMES (INCOURT)**
Grote hoeven langs de Grote Gete
- 69 10 **MALÈVES-SAINTE-MARIE-WASTINES (PERWEZ)**
Wandeling langs vijf torens
- 75 11 **COURT-SAINT-ÉTIENNE**
Landelijke flair in een bosrijke regio
- 81 12 **RAMILLIES**
Een veldtocht langs de mooiste boerderijen van het land
- 87 13 **ITTRE**
Klimmen en dalen in een pastoraal landschap
- 93 14 **BOIS-SEIGNEUR-ISAAC (OPHAIN)**
Op adem komen in een oase van rust

- 99 15 **MONT-SAINT-GUIBERT**
De landelijke charme van een authentiek Brabants dorp
- 105 16 **NIL-SAINT-VINCENT-SAINT-MARTIN (WALHAIN)**
Van de hemel naar de hel
- 111 17 **LOUPOIGNE (GENAPPE)**
Stadje met herinneringen aan Napoleon
- 117 18 **CHASTRE**
Op stap langs de Orne en de Ernage
- 123 19 **BORNIVAL**
Een bekoorlijke castia en slalommen door chicanes
- 129 20 **VILLERS-LA-VILLE**
Op ontdekking in de wereld van een beroemde abdijs

www.lannoo.com

Registreer je op onze website en we sturen je regelmatig een nieuwsbrief met informatie over nieuwe boeken en met interessante, exclusieve aanbiedingen.

www.dichtbijhuisgidsen.be

Op deze site vind je naast gratis updates ook reacties en sfeerbeelden van collega-wandelaars voor de routes uit de Lannoo Dicht-bij-huisgidsen.

Een aantal wandelingen in dit boek is gebaseerd op de wandelroutes die maandelijks verschijnen in het toeristisch magazine Pasar van de gelijknamige vzw. Volgende auteurs lagen aan de basis van de beschreven tochten:

Eddy Deknopper (nrs. 14, 19), François De Troeyer (nr. 3), Guido Elias (nrs. 1, 5), Maison de Tourisme de Villers/OPT (en bewerkt door Guido Elias: nrs. 11, 15, 16, 18), Louis Meersman (nrs. 4, 9, 10, 12, 20), Syndicat d'Initiatives de Genappe (en bewerkt door Guido Elias: nr. 17), Stan Verelst (nrs. 2, 6, 7, 8, 13).

Teksten: Guido Elias

Fotografie: Marc De Schuyter

Omslagfoto's: Marc De Schuyter

Cartografie: Tatjana Matysik

Ontwerp en opmaak: Armee de verre, Steven Theunis, www.armeedeverre.be

Zetwerk: Armee de verre

Wie opmerkingen of vragen heeft kan mailen naar: redactie.toerisme@lannoo.be
of surfen naar: www.dichtbijhuisgidsen.be

© Uitgeverij Lannoo nv, Tielst, 2015

D/2015/45/364 - NUR 502 - ISBN 978-94-014-1111-0

Alle rechten voorbehouden. Niets uit deze uitgave mag worden verveelvoudigd, opgeslagen in een geautomatiseerd gegevensbestand en/of openbaar gemaakt in enige vorm of op enige wijze, hetzij elektronisch, mechanisch of op enige andere manier zonder voorafgaande schriftelijke toestemming van de uitgever.

Wandelingen kiezen

		Afstand (in kilometer)	haalbaar voor (jonge) kinderen	haalbaar voor kinderwagens	geschikt voor hondenbaasjes (met hun hond)	panorama's en uitzonderlijke landschappen	ideaal voor natuurliefhebbers
1	Braine l'Alleud	10,0	✓		✓	✓	
2	Hamme-Mille (Beauchevain)	12,5			✓		
3	Pécrot (Grez-Doiceau)	12,2			✓	✓	✓
4	Grez-Doiceau	15,3			✓	✓	
5	Genval (Rixensart)	10,3			✓		
6	Braine-le-Château	11,0			✓	✓	
7	Lasne	9,4	✓		✓		
8	Chaumont-Gistoux	11,0			✓	✓	
9	Glimes (Incourt)	12,0			✓	✓	
10	Malèves-Sainte-Marie-Wastines (Perwez)	13,0			✓	✓	
11	Court-Saint-Étienne	14,0			✓	✓	
12	Ramillies	11,2			✓	✓	
13	Ittre	10,0	✓	✓	✓	✓	
14	Bois-Seigneur-Isaac (Ophain)	8,0	✓		✓	✓	✓
		6,6	✓		✓	✓	✓
15	Mont-Saint-Guibert	9,3	✓		✓	✓	
16	Nil-Saint-Vincent-Saint-Martin (Walhain)	10,5	✓	✓	✓	✓	
17	Loupoigne (Genappe)	10,0	✓		✓	✓	
		11,0	✓		✓	✓	
18	Chastre	8,0	✓		✓	✓	
19	Bornival	6,6	✓		✓	✓	
		7,0	✓		✓	✓	
20	Villers-la-Ville	12,0	✓		✓	✓	
		8,0	✓		✓	✓	



wandeling

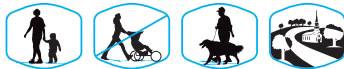
BRAINE L'ALLEUD

200 JAAR NA DE SLAG EN
DE NEDERLAAG VAN NAPOLEON

OT



Praktisch



AFSTAND 10 km

VERTREKPLAATS Aan de Leeuw van Waterloo (Butte du Lion).

PARKEREN Op de parking nabij de Leeuw van Waterloo.

AARD VAN DE WEG Voornamelijk kasseiweg, veel veldwegen en een stukje asfalt in de villawijken.

BEWEGWIJZERING Deze wandeling is niet bewegwijzerd.

TOEGANKELIJKHEID Deze tocht is niet geschikt voor kinderwagens en rolstoelen, wel mogelijk voor buggy's.

KAARTEN Topografische kaart van het NGI (schaal 1:20.000) - 39/3-4.

INFORMATIE

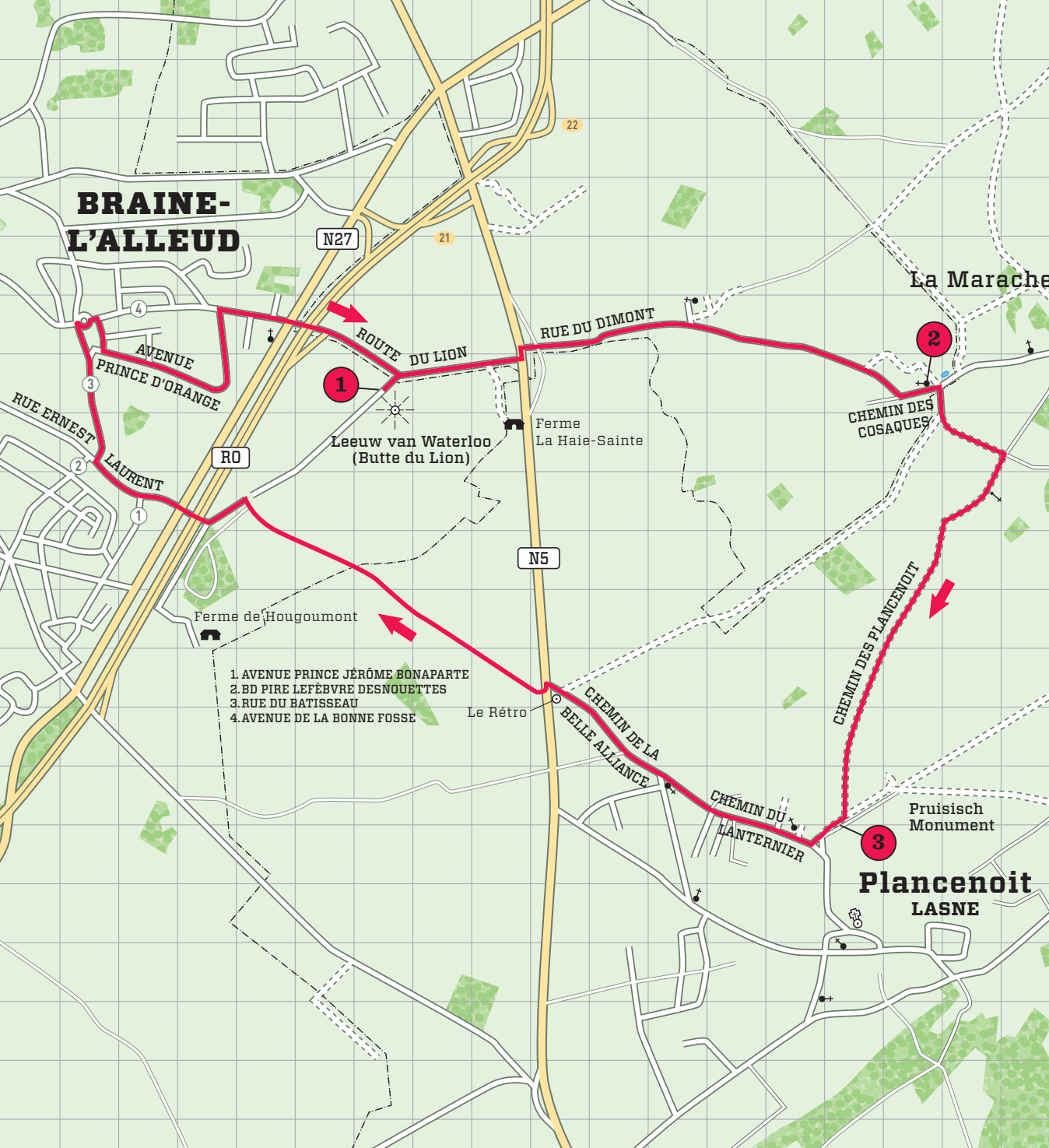
- » Maison du Tourisme Waterloo, Chaussée de Bruxelles 218, 1410 Waterloo, tel. 02 352 09 10, info@waterloo-tourisme.be, www.waterloo-tourisme.be

ETEN EN DRINKEN

- » Wellington Café, Route du Lion, 1410 Braine l'Alleud, tel. 02 387 38 11, www.restaurantdulion.be. In de schaduw van de Butte du Lion. Grote brasserie met schappelijke prijzen en de klassiekers uit de brasseriekeuken. Ruim aanbod bieren (15 bieren van de tap en 120 speciale bieren). 7 dagen op 7 open, gesloten om 20.00 u.
- » L'Opéra, Chaussée de Tervuren 178, 1410 Waterloo, tel. 02 354 86 43, www.lopera.be. Schitterend Italiaans, gastronomisch restaurant van Americo Serfilippi. Specialiteiten van het huis zijn o.a. carpaccio van rundvlees met truffels, zeebaars in zoutkorst, saltimbocca en overheerlijke pasta met truffels. Gesloten op zaterdagmiddag en zondag.

OVERNACHTEN

- » B&B Le Verger, Avenue du Verger 4, 1421 Waterloo, tel. 0475 61 73 84, www.leverger.be. In de buurt van het voormalige slagveld en op 4 km van de leeuw. Buitenzwembad, gratis fietsen, gratis wifi. Gezellige kamers met flatscreen-tv en balkon, badkamer met douche en haardroger, magnetron, koelkast enz. Grote tuin in Franse stijl. Gratis parking.
- » Hotel 1815, Route du Lion 367-369, 1410 Waterloo, tel. 02 387 01 60, www.le1815.be. Historisch driesterrenhotel met uitzicht op het slagveld van Waterloo en op 5 minuten stappen van de leeuw. Gratis parking. Onlangs gerenoveerde stijlvolle kamers, terras, tuin. Uitstekend restaurant met Belgische keuken. 15 kamers.



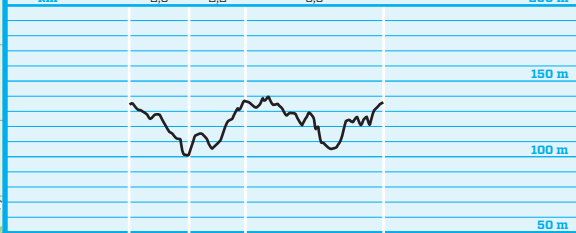
1. AVENUE PRINCE JÉRÔME BONAPARTE
2. BD PIRE LEFÈVRE DESNOUETTES
3. RUE DU BATISSEAU
4. AVENUE DE LA BONNE FOSSE

AFSTAND
10 km

HOOGTE
 km 2,3 2,2 5,5 200 m

ONVERHARD
20 %

MOEILJKHEID
1



- 1
- 2
- 3
- 1

REFERENTIEPUNTEN

- Vertrek **1** Butte du Lion, Leeuw van Waterloo
- 2,3 km **2** Kapelletje kruispunt Chemin des Cosaques/Rue Babeau
- 4,5 km **3** Pruisisch monument, Plancenoit
- 10,0 km **1** Butte du Lion

1575 m

Voor gratis updates surf naar
www.dichtbijhuisgidsen.be

225 m

0 m

SITUERING



BRAINE L'ALLEUD**200 JAAR NA DE SLAG EN
DE NEDERLAAG VAN NAPOLEON**

Op 18 juni 1815 was het definitief uit met het grote rijk van keizer Napoleon. Hij verloor toen de wereldwijd bekende Slag bij Waterloo tegen de geallieerde legers onder bevel van de hertog van Wellington. Deze wandeling, die start aan de legendarische Leeuw van Waterloo, leidt je langs het slagveld waar 200 jaar geleden 75.000 soldaten de dood tegemoet liepen. Je stapt over de veldwegen waar eertijds 175 paarden loodzware kanonnen voorttrokken. Her en der in het landschap staan stille getuigen – monumenten – van deze eendaagse veldslag, die voor heel Europa grote gevolgen had. Sommige Franse bataljons verloren meer dan 90% van hun manschappen. Deze wandeling gaat ook door Plancenoit, waar de Pruisen de Fransen een zware nederlaag toedienden. En Napoleon? Hij droop na de dodelijke veldslag af naar Parijs, verbleef nog enkele weken in Malmaison en werd daarna voorgoed verbannen naar het Britse eiland Sint-Helena, waar hij in 1821 stierf.

De wandeling**Van de Leeuw van Waterloo
over een stukje Parijs-Roubaix**

1 > 2 Deze wandeling start aan de voet van de beroemde **Leeuw van Waterloo** **1** 2,3 km aan de Route du Lion. Met de leeuw aan je rechterkant stap je rechtdoor voorbij het café Wellington, waar je kunt parkeren. Na ca. 400 m kom je aan een kruispunt met verkeerslichten. Steek de Chaussée de Charleroi (N5) over en vervolg rechtdoor door de Rue du Dimont. Links passeer je het Monument der Belgen.

Het Monument der Belgen werd opgericht in 1914 ter herinnering aan de Belgische slachtoffers van de Slag bij Waterloo, strijdend aan de zijde van de Britse en Pruisische troepen.

Steeds rechtdoor over de asfaltweg, die weldra verandert in een kasseiweg die niet zou misstaan in Parijs-Roubaix. Dwars door de velden stap je steeds rechtdoor. Aan weerszijden van de weg loopt ook een padje. Wees hier wel voorzichtig, het kan hier behoorlijk druk zijn. Je geniet links en rechts

van een fraai vergezicht. Je komt aan een Y-splitsing en houd rechts aan, nog steeds de Rue du Dimont volgend. Links bespeur je een bosje, de weg slingert wat naar rechts en vervolgens naar links. Steeds rechtdoor loodsen de uitgestrekte velden je. Negeer na een tijd een veldweg links en wandel verder rechtdoor. De weg wordt nu even hol, bocht naar rechts en daalt. Na zowat 1,5 km in de Rue du Dimont beland je bij een T-splitsing, waar je links de Chemin des Cosaques neemt, een asfaltwegje met rechts weiland. Na ca. 200 m sla je aan het **kapelletje** **2** (links van je) rechts af in de Rue Babeau/Chemin de Plancenot (negeer de weg links, die gaat naar de Pony Club de la Papelotte).

Hier bevond zich de Ferme de la Papelotte, een van de hoeves die een belangrijke rol speelden in de slag. Ze vormde de uiterste linkerflank van Wellington, werd verschillende keren veroverd door de Fransen en heroverd door de Britten. Uiteindelijk staken de Fransen de hoeve in brand. Victor Hugo kwam hier vaak mediteren. De boerderij werd heropgebouwd in 1860.


Dwars door velden met wisselende landschappen en een Pruisisch eerbetoon

2 » 3 Je gaat verder door de Rue Babeau, een holle asfaltweg die lichtjes stijgt. Aan 2,2 km de Y-splitsing houd je links het smalle, holle, verharde paadje aan. Klappend langs struiken bereik je uiteindelijk het plateau, waar je een blik op de velden wordt gegund voor het paadje weer gedeeltelijk hol wordt. Steeds rechtdoor, tot aan een kruispuntje. Sla rechts af en volg de veldweg. In de weide links grazen 's zomers koeien, verderop in het heuvelachtige landschap zie je een bosje. Je volgt nu de veldweg met rechts een berm. Het paadje kronkelt door de akkers. Het waren deze velden die eertijds het decor vormden voor de Slag van Waterloo. Het paadje versmalt en je krijgt de zanderige Chemin de Plancenot onder de wandelschoenen. Het pad zigzagt en alweer krijg je een stukje holle weg geserveerd. In de verte doemen de eerste huizen op. De Chemin de Plancenot mondt uit in de Chemin de Camuselle. Stap verder rechtdoor, je passeert het **Pruisisch Monument** **3** en meteen hierna het bordje 'bebouwde kom' van Plancenot.

Het monument werd in 1818 opgericht aan de rand van het slagveld als eerbetoon aan maarschalk Blücher, die het opperbevel voerde over de Pruisische troepen. Het kruis werd in 1832 door Franse troepen gesloopt, maar op initiatief van maarschalk Gérard, die ook deelnam aan de slag, snel hersteld. Intussen werd het monument herhaaldelijk gerestaureerd.

Sint-Catharina en een chique villawijk

3»1
5,5 km

Voorbij het Pruisisch Monument sla je rechts de Chemin du Lanternier in. Hier is er opnieuw verkeer, maar je kunt links en rechts op een voetpad stappen. Voorbij een witgekalkt kapelletje van de heilige Catherina (rechts) zet je de tocht voort. De weg wordt beter, gidst je langs villa's en rechtdoor (je negeert o.a. de Rue des Saules Verts links en de Trou du Renard rechts). De Chemin du Lanternier mondt even verder uit in de Chemin de la Belle Alliance, een mooie asfaltweg met links een voetpaadje. Kijk uit, want hier wordt soms snel gereden! De lichtjes klimmende weg leidt je rechtdoor (negeer een afslag naar links). Je bereikt spoedig het kruispunt met de drukke N5. Steek deze voorzichtig naar links over aan het gebouw Le Retro en vervolg rechtdoor over het kiezel-/asfaltpaadje door de velden. Het paadje is ook 's zomers soms wat drassig. Dit is in feite (ook) de Chemin de Plancenot. Ruim 1 km lang loop je op deze weg te midden van de velden. Na een tijd doemt rechts de Leeuw van Waterloo op, voor je zie je bosjes. Je komt uiteindelijk aan een T-splitsing, waar je links voor de verharde asfaltweg kiest (rechts staat een bord met wat uitleg over de Engelse linies van de slag). Dit is de Chemin des Vertes Bornes. Na ca. 130 m gaat de tocht rechtsaf in de Rue Ernest Laurent, eerst ga je onder de R0 door en daarna steek je de N27 over. De Rue Ernest Laurent toont zich als een smaller paadje en mondt uit op een splitsing. Je negeert hier links de Avenue Prince Jérôme Bonaparte en stapt rechtdoor, nog steeds in de Rue Ernest Laurent. Nu even uitkijken: sla rechts een smal paadje in, net voor een omheining en voor een zebrapad. Enkele meters verder loopt links de Boulevard Pire Lefèbvre Desnouettes. Volg het paadje, dat verderop verhard is en uitkomt in de Rue du Batisseau. Na zo'n 150 m sta je aan een rotonde. Ga daar rechts, volg even de Avenue de la Bonne Fosse en sla dan meteen weer rechts af in de Avenue Prince d'Orange. Een gezapig klimmende weg brengt je door een prachtige villawijk. Volg deze laan, die soms flink kronkelt, gedurende 900 m. Sla dan rechts af op de drukkere Route du Lion. Stap op het voetpad steeds rechtdoor, steek opnieuw de N27 over en ga over de brug over de R0. Spoedig bereik je opnieuw je vertrekpunt aan de voet van de **Leeuw van Waterloo** .

Na de wandeling kun je je verdiepen in tal van herinneringen aan deze legendarische slag. Met de Pass 1815 geniet je van een voordelig tarief voor de belangrijkste bezienswaardigheden: een bezoek aan het Gehucht van de Leeuw, het laatste hoofdkwartier van Napoleon, het Wellingtonmuseum en de Battlefield Tour van het Slagveld.

Waterloo na de wandeling

- » Het Gehucht van de Leeuw telt diverse blikvangers. Eerst en vooral de Leeuw van Waterloo zelf, hét herdenkingsmonument van de Slag bij Waterloo, opgericht op de plaats waar de prins van Oranje gewond geraakte. De Leeuw is gemaakt van 280 ton gietijzer (gesmolten uit de kanonnen die tijdens de slag bulderden) en rust op een sokkel van 300.000 m³ aarde; hij is 41 m hoog, 226 treden leiden naar de top. Je kunt hier twee historische films bekijken over het verloop van de veldslag. Verder zijn er het Panorama, een immens fresco dat het verloop van de gevechten illustreert en – tegenover de Leeuw – het wassenbeeldenmuseum waarin je kennismaakt met de belangrijkste ‘acteurs’ van de veldslag.
- » In hartje Waterloo, aan de Chaussée de Bruxelles 147, verdient ook het Wellingtonmuseum een bezoek. Het voormalige postkoetsrelais is het laatste overblijfsel van de slag tegen het leger van Napoleon. De herberg was het hoofdkwartier van de hertog van Wellington. Tijdens een rondleiding met audiogids bezoek je 14 zalen en ontdek je wapens en authentieke documenten van de slag. Dagelijks open.
- » In Vieux-Genappe, 4 km ten zuiden van het Gehucht van de Leeuw, kun je het laatste hoofdkwartier van Napoleon bezoeken. In de oude Ferme du Caillou brachten de keizer en zijn generale staf de nacht van 17 juni 1815 door. De dag na de veldslag werden de bijgebouwen platgebrand. Later deed het gebouw dienst als relais voor postkoetsen en als... cabaret. Het werd in 1905 gekocht door gravin de Villegas, die het inrichtte als museum. Dit Napoleonmuseum stelt waardevolle persoonlijke memorabilia van Napoleon tentoon, zoals een haarlok, zijn veldbed en een dodenmasker. Verder is er een opmerkelijke verzameling wapens en voorwerpen die betrekking hebben op de slag en het keizerrijk.